

CONCELLO DE ZAS

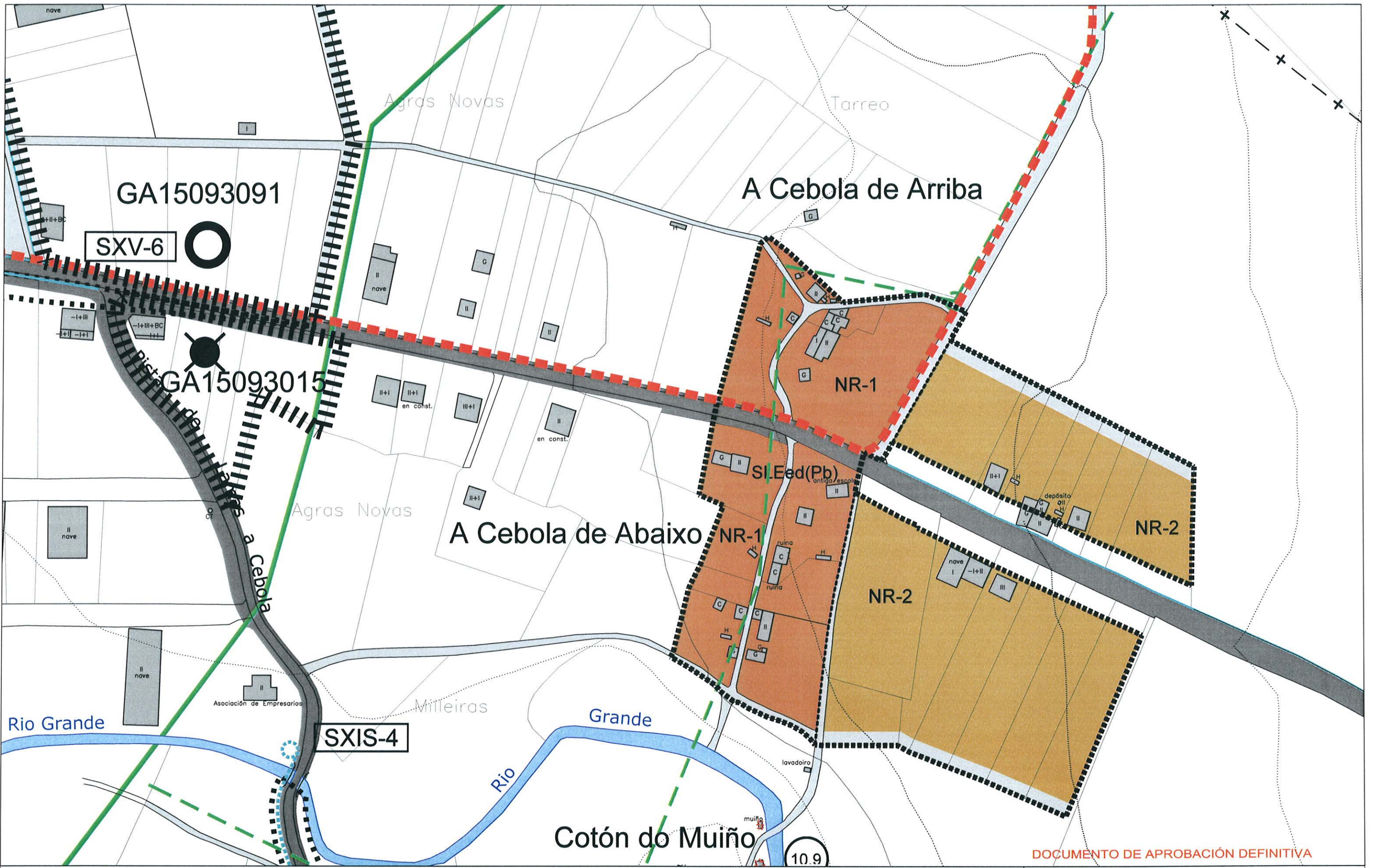
PLAN XERAL DE ORDENACIÓN MUNICIPAL



DOCUMENTO DE APROBACIÓN DEFINITIVA

DELIMITACIÓN DE NÚCLEOS RURAIS





DOCUMENTO DE APROBACIÓN DEFINITIVA

DELIMITACIÓN E SIMBOLOXÍA ■■■■■■■■ LÍMITE SOLO DE NÚCLEO RURAL - - - - - CAMBIO DE ORDENANZA - + - + - LÍMITE MUNICIPAL ORDENANZAS DE NÚCLEO RURAL NR-1 NÚCLEO TRADICIONAL NR-2 ZONA DE EXPANSIÓN	SISTEMAS EQUIPAMENTO ESPAZO LIBRE INFRAESTRUTURA VIARIO PÚBLICO (Pb) TITULARIDADE PÚBLICA (Pv) TITULARIDADE PRIVADA	REDES DE SERVIZOS ■■■■■■■■ LIÑAS DE ALTA TENSIÓN 220 E 66 kv - - - - - LIÑAS DE ALTA TENSIÓN 15 kv ■■■■■■■■ REDE DE ABASTECIMENTO DE AUGA ■■■■■■■■ REDE DE ABASTECIMENTO PREVISTA ■■■■■■■■ REDE DE SANEAMENTO ■■■■■■■■ REDE DE SANEAMENTO PREVISTA	ACCÍONS PREVISTAS SXE-nº EQUIPAMENTOS SXEL-nº ESPAZOS LIBRES SXIS-nº INFRAESTRUTURA SXV-nº REDE VIARIA ■■■■■■■■ DELIMITACIÓN DE ACCÍONS	PATRIMONIO ARQUEOLÓXICO ■■■■■■■■ ZONA DE PROTECCIÓN INTEGRAL/ ELEMENTO PUNTUAL (GII1) ■■■■■■■■ ZONA DE RESPECTO ESPECIAL/ ELEMENTO PUNTUAL (GII2) ■■■■■■■■ ZONA DE RESPECTO (GIII3/GIII) CÓDIGO DE ELEMENTO ARQUEOLÓXICO GA 150600XX ○ castro * indeterminado ◇ bronce ● túmulo △ medieval X elemento desaparecido	PATRIMONIO ARQUITECTÓNICO/ETNOGRÁFICO ■■■■■■■■ ZONA DE PROTECCIÓN INTEGRAL/ ELEMENTO PUNTUAL ■■■■■■■■ ZONA DE RESPECTO ENTORNO B.I.C. DAS TORRES DO ALLO CÓDIGO DE ELEMENTO ARQUITECTÓNICO (X.XX) ●●●●● CAMIÑO DE MUXÍA A SANTIAGO
---	--	---	---	--	--

PLAN XERAL DE ORDENACIÓN MUNICIPAL

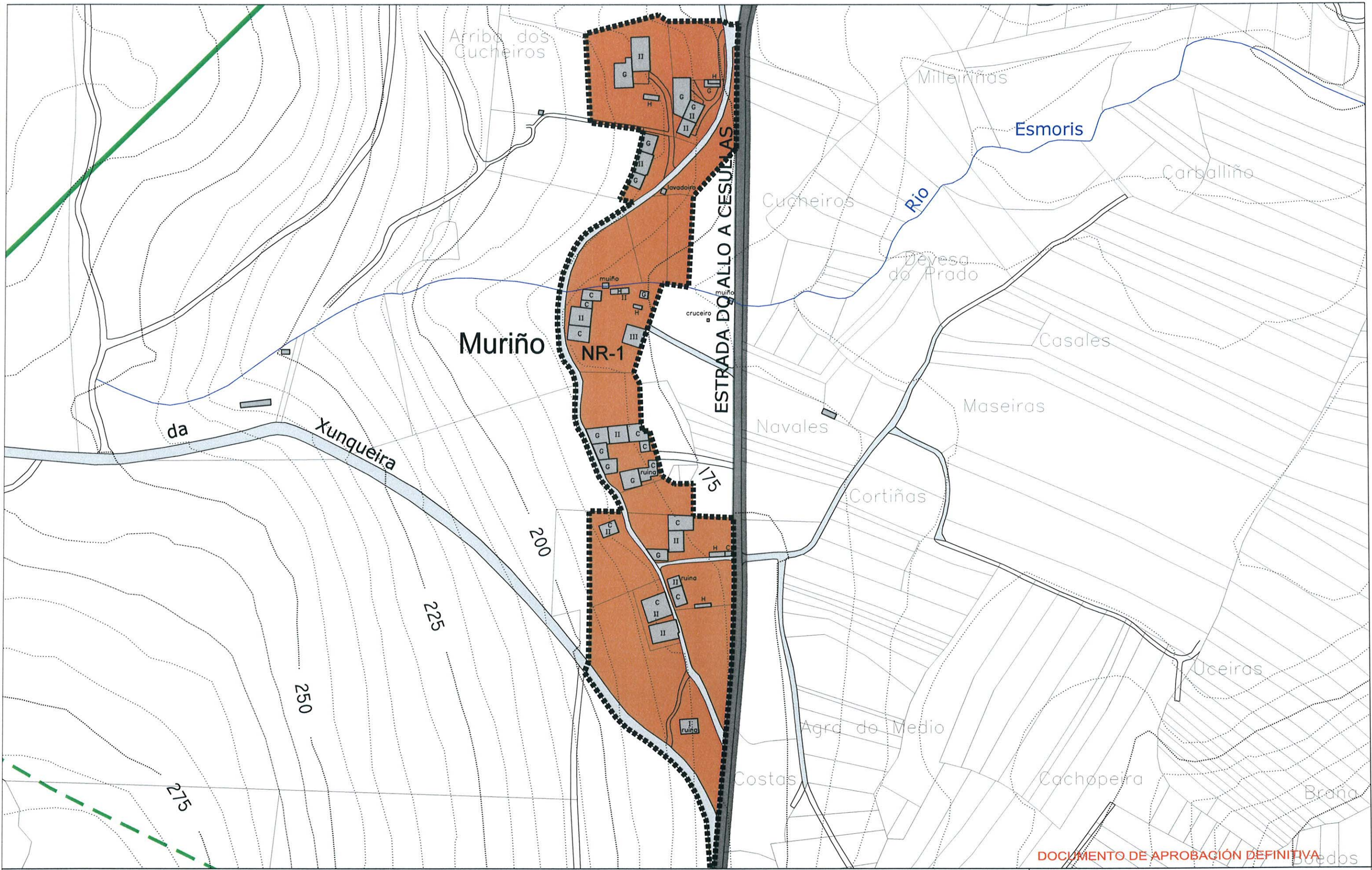
ZAS

PLANO DE: ORDENACIÓN DE NÚCLEOS RURAIS DATA: OUTUBRO 2007

NÚCLEO: A CEBOLA NR-01

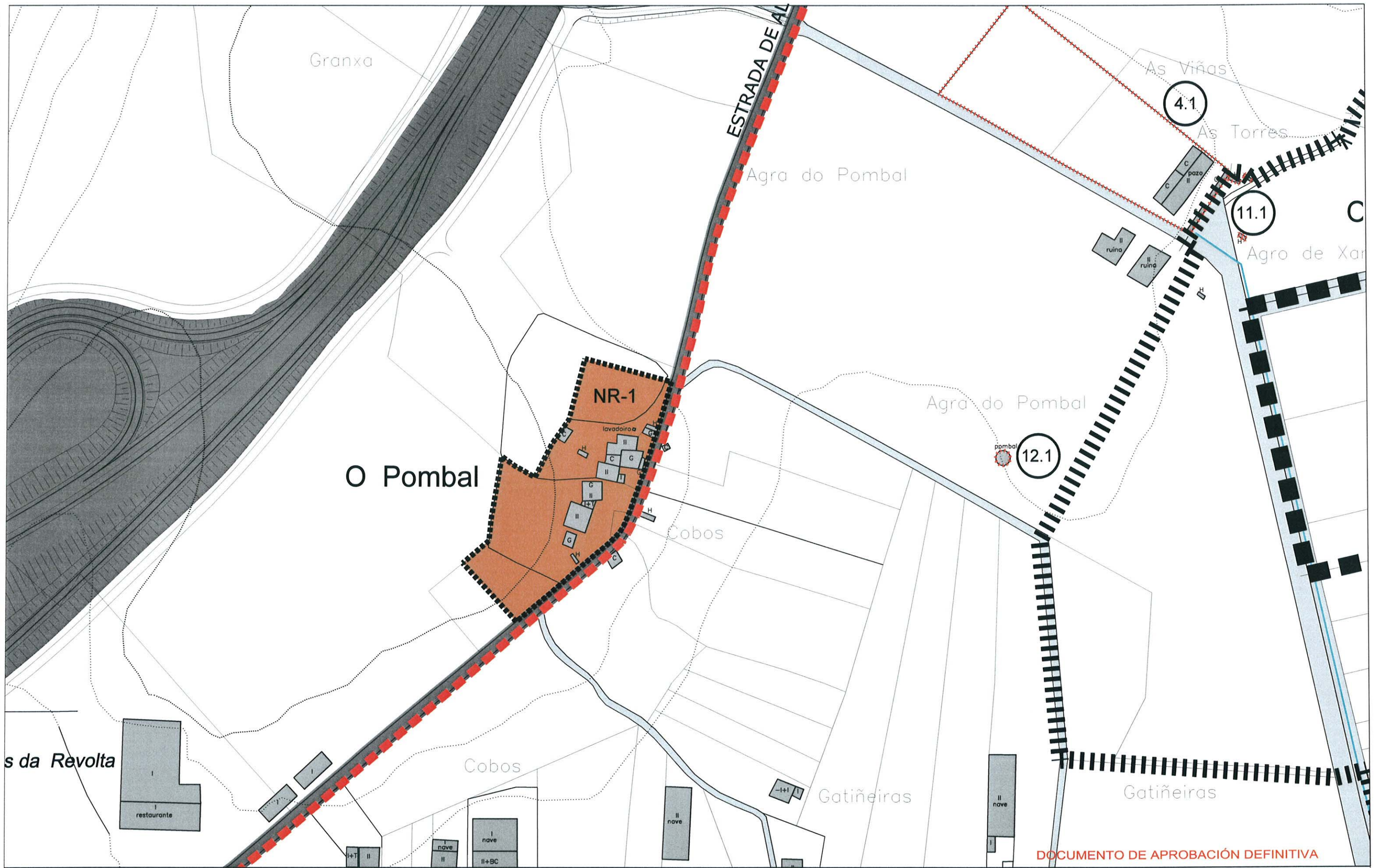
PARROQUIA: O ALLO ESCALA: 1/2.000

MONTEOLIVA ARQUITECTURA S.L. 4 ANXEL I. MONTEOLIVA DÍAZ, ARQUITECTO



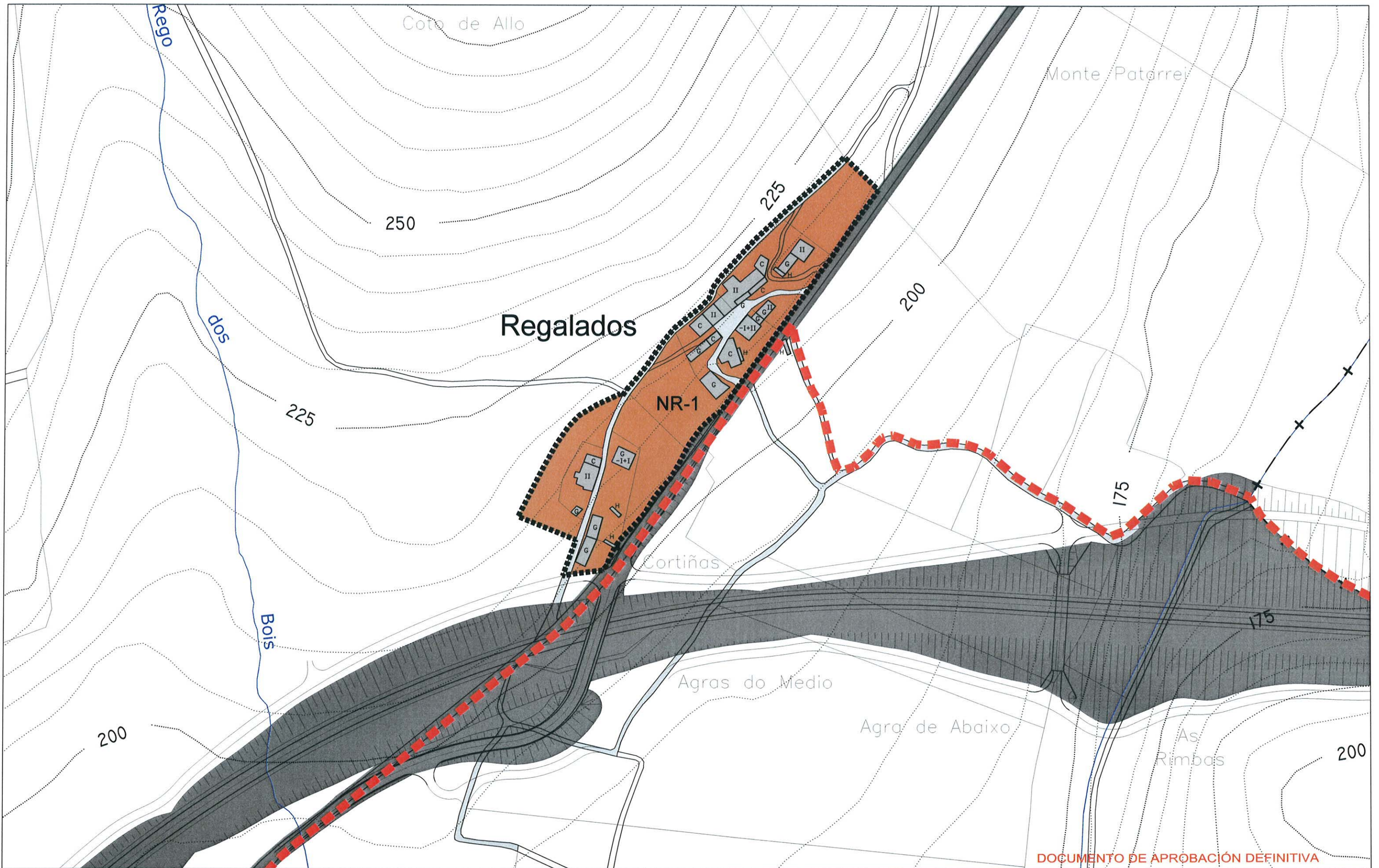
DOCUMENTO DE APROBACIÓN DEFINITIVA

DELIMITACIÓNS E SIMBOLOXÍA ■■■■■■■■ LÍMITE SOLO DE NÚCLEO RURAL - - - - - CAMBIO DE ORDENANZA - + - + - LÍMITE MUNICIPAL ORDENANZAS DE NÚCLEO RURAL NR-1 NÚCLEO TRADICIONAL NR-2 ZONA DE EXPANSIÓN		SISTEMAS EQUIPAMENTO XERAIS: SXE ESPAZO LIBRE SXEL INFRAESTRUTURA SXIS VIARIO PÚBLICO (Pb) TITULARIDADE PÚBLICA (Pv) TITULARIDADE PRIVADA		LOCAIS SLE SLEL SLIS dp deportivo re relixioso ed educativo sc socio-cultural ad administrativo sa sanitario as asistencial		REDES DE SERVIZOS LIÑAS DE ALTA TENSIÓN 220 E 66 kv LIÑA DE ALTA TENSIÓN 15 kv REDE DE ABASTECIMENTO DE AUGA REDE DE ABASTECIMENTO PREVISTA REDE DE SANEAMENTO REDE DE SANEAMENTO PREVISTA		ACCIÓNS PREVISTAS SXE-nº EQUIPAMENTOS SXEL-nº ESPAZOS LIBRES SXIS-nº INFRAESTRUTURA SXV-nº REDE VIARIA ■■■■■ DELIMITACIÓN DE ACCIÓNS		PATRIMONIO ARQUEOLÓXICO ZONA DE PROTECCIÓN INTEGRAL/ ELEMENTO PUNTUAL (GII1) ZONA DE RESPECTO ESPECIAL/ ELEMENTO PUNTUAL (GII2) ZONA DE RESPECTO (GIII3/GIII) CÓDIGO DE ELEMENTO ARQUEOLÓXICO GA 150600XX ○ castro * indeterminado ◇ bronze ● túmulo △ medieval X elemento desaparecido		PATRIMONIO ARQUITECTÓNICO/ETNOGRÁFICO ZONA DE PROTECCIÓN INTEGRAL/ ELEMENTO PUNTUAL ZONA DE RESPECTO ENTORNO B.I.C. DAS TORRES DO ALLO CÓDIGO DE ELEMENTO ARQUITECTÓNICO (XXX) ●●●●● CAMIÑO DE MUXÍA A SANTIAGO		PLAN XERAL DE ORDENACIÓN MUNICIPAL ZAS PLANO DE: ORDENACIÓN DE NÚCLEOS RURAIS DATA: OUTUBRO 2007 NÚCLEO: MURIÑO NR-02 PARROQUIA: O ALLO ESCALA: 1/2.000 ANXEL L. MONTEOLIVA DIAZ, ARQUITECTO	
--	--	--	--	--	--	---	--	--	--	---	--	---	--	--	--



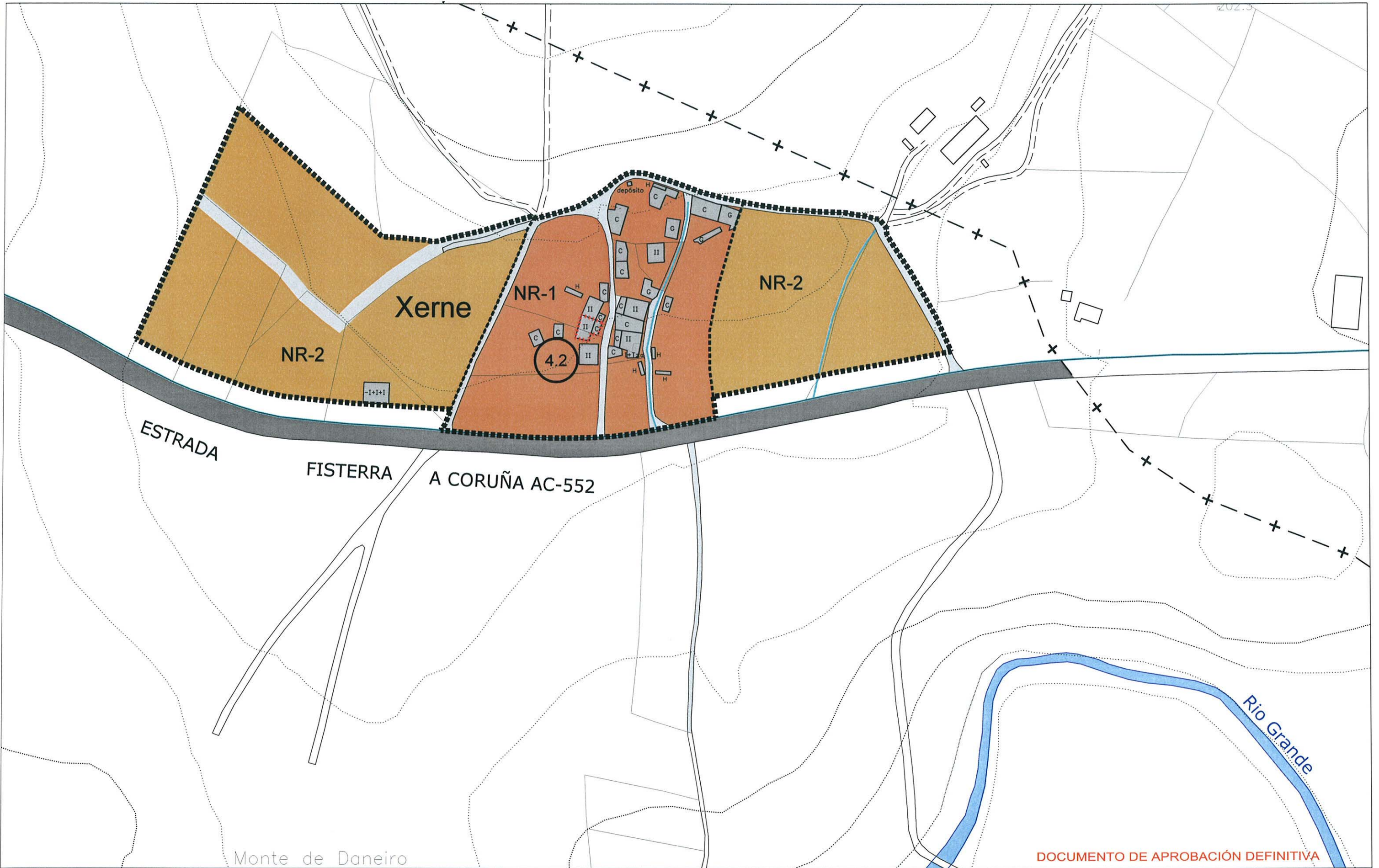
DOCUMENTO DE APROBACIÓN DEFINITIVA

DELIMITACIÓN E SIMBOLOXÍA ■■■■■■■■ LÍMITE SOLO DE NÚCLEO RURAL - - - - - CAMBIO DE ORDENANZA - + - + - LÍMITE MUNICIPAL ORDENANZAS DE NÚCLEO RURAL NR-1 NÚCLEO TRADICIONAL NR-2 ZONA DE EXPANSIÓN		SISTEMAS EQUIPAMENTO SXE ESPACIO LIBRE SXEL INFRAESTRUCTURA SXIS VIARIO PÚBLICO (Pb) TITULARIDADE PÚBLICA (Pv) TITULARIDADE PRIVADA		LOCAIS SLE SLEL SLIS		REDES DE SERVICIOS LIÑAS DE ALTA TENSIÓN 220 E 66 kv LIÑA DE ALTA TENSIÓN 15 kv REDE DE ABASTECIMENTO DE AUGA REDE DE ABASTECIMENTO PREVISTA REDE DE SANEAMENTO REDE DE SANEAMENTO PREVISTA		ACCIONES PREVISTAS SXE-nº EQUIPAMENTOS SXEL-nº ESPAZOS LIBRES SXIS-nº INFRAESTRUCTURA SXV-nº REDE VIARIA ■■■■■ DELIMITACIÓN DE ACCIONES		PATRIMONIO ARQUEOLÓXICO ZONA DE PROTECCIÓN INTEGRAL/ ELEMENTO PUNTUAL (GII1) ZONA DE RESPECTO ESPECIAL/ ELEMENTO PUNTUAL (GII2) ZONA DE RESPECTO (GIII3/GIII) GA 150600XX ○ castro * indeterminado ◇ bronce ● túmulo △ medieval X elemento desaparecido		PATRIMONIO ARQUITECTÓNICO/ETNOGRÁFICO ZONA DE PROTECCIÓN INTEGRAL/ ELEMENTO PUNTUAL ZONA DE RESPECTO ENTORNO B.I.C. DAS TORRES DO ALLO CÓDIGO DE ELEMENTO ARQUITECTÓNICO ●●●●● CAMIÑO DE MUXÍA A SANTIAGO		PLAN XERAL DE ORDENACIÓN MUNICIPAL <h1 style="text-align: center;">ZAS</h1> PLANO DE: ORDENACIÓN DE NÚCLEOS RURAIS DATA: OUTUBRO 2007 NÚCLEO: O POMBAL NR-03 PARROQUIA: O ALLO ESCALA: 1/2.000 ANXEL L. MONTEOLIVA DIAZ, ARQUITECTO	
---	--	---	--	--------------------------------------	--	--	--	---	--	--	--	---	--	---	--



DOCUMENTO DE APROBACIÓN DEFINITIVA

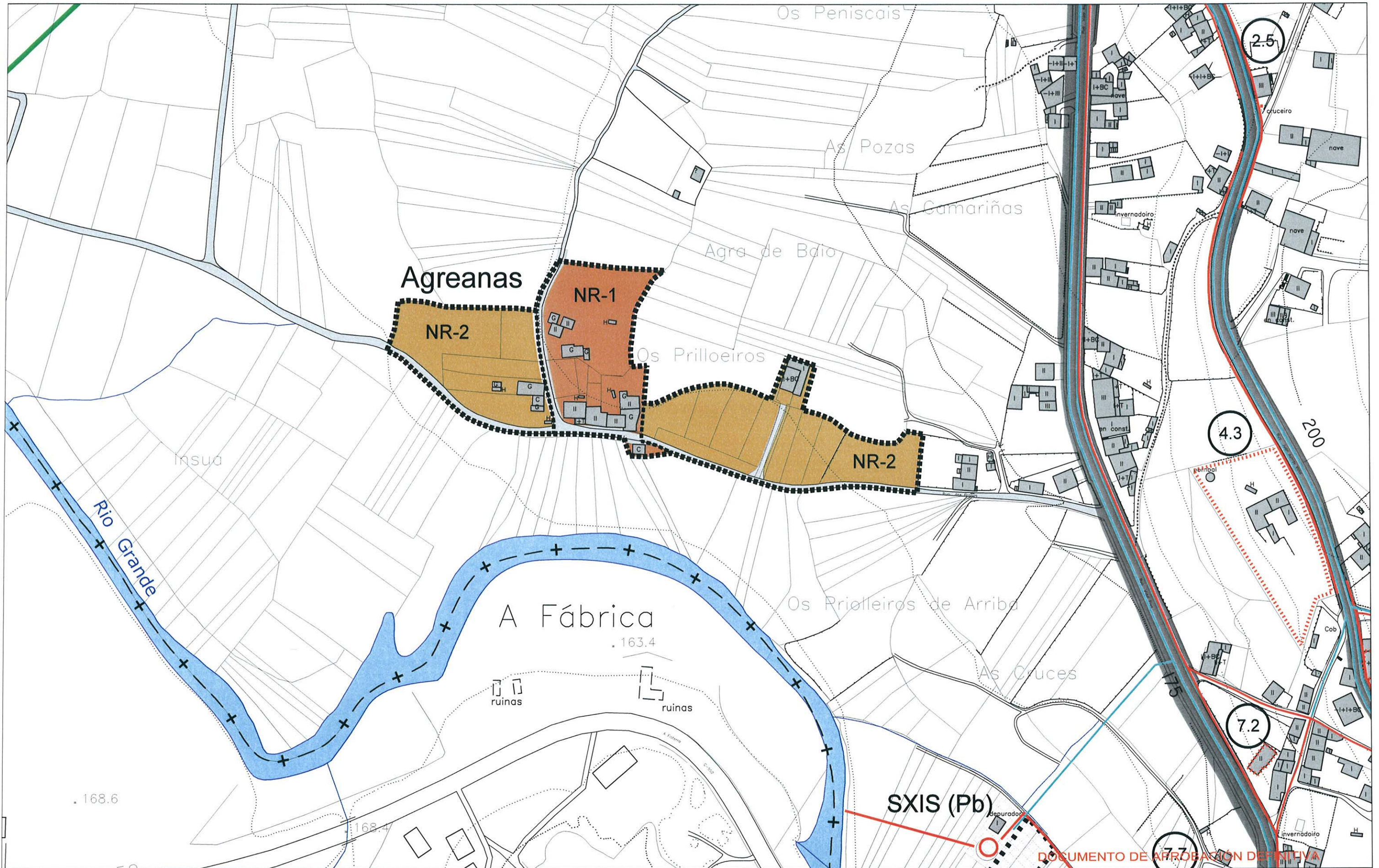
<p>DELIMITACIÓN E SIMBOLOXÍA</p> <p>■■■■■■■■■■ LÍMITE SOLO DE NÚCLEO RURAL</p> <p>----- CAMBIO DE ORDENANZA</p> <p>- - - - - LÍMITE MUNICIPAL</p> <p>ORDENANZAS DE NÚCLEO RURAL</p> <p>NR-1 NÚCLEO TRADICIONAL</p> <p>NR-2 ZONA DE EXPANSIÓN</p>	<p>SISTEMAS</p> <p>EQUIPAMENTO</p> <p>SXE</p> <p>SXEL</p> <p>SXIS</p> <p>ESPACIO LIBRE</p> <p>SLE</p> <p>SLEL</p> <p>SLIS</p> <p>INFRAESTRUTURA</p> <p>SXIS</p> <p>VIARIO PÚBLICO</p> <p>(Pb) TITULARIDADE PÚBLICA</p> <p>(Pv) TITULARIDADE PRIVADA</p>	<p>REDES DE SERVICIOS</p> <p>LIÑAS DE ALTA TENSIÓN 220 E 66 kv</p> <p>LIÑA DE ALTA TENSIÓN 15 kv</p> <p>REDE DE ABASTECIMENTO DE AUGA</p> <p>REDE DE ABASTECIMENTO PREVISTA</p> <p>REDE DE SANEAMENTO</p> <p>REDE DE SANEAMENTO PREVISTA</p>	<p>ACCIONES PREVISTAS</p> <p>SXE-nº EQUIPAMENTOS</p> <p>SXEL-nº ESPAZOS LIBRES</p> <p>SXIS-nº INFRAESTRUTURA</p> <p>SXV-nº REDE VIARIA</p> <p>■■■■ DELIMITACIÓN DE ACCIONES</p>	<p>PATRIMONIO ARQUEOLÓXICO</p> <p>ZONA DE PROTECCIÓN INTEGRAL/ ELEMENTO PUNTUAL (GII1)</p> <p>ZONA DE RESPECTO ESPECIAL/ ELEMENTO PUNTUAL (GII2)</p> <p>ZONA DE RESPECTO (GIII3GIII)</p> <p>CÓDIGO DE ELEMENTO ARQUEOLÓXICO</p> <p>GA 150600XX</p> <p>○ castro * indeterminado ◇ bronce</p> <p>● túmulo △ medieval X elemento desaparecido</p>	<p>PATRIMONIO ARQUITECTÓNICO/ETNOGRÁFICO</p> <p>ZONA DE PROTECCIÓN INTEGRAL/ ELEMENTO PUNTUAL</p> <p>ZONA DE RESPECTO</p> <p>ENTORNO B.I.C. DAS TORRES DO ALLO</p> <p>CÓDIGO DE ELEMENTO ARQUITECTÓNICO</p> <p>●●●● CAMIÑO DE MUXÍA A SANTIAGO</p>	<p>PLAN XERAL DE ORDENACIÓN MUNICIPAL</p> <p>ZAS</p> <p>PLANO DE: ORDENACIÓN DE NÚCLEOS RURAIS DATA: OUTUBRO 2007</p> <p>NÚCLEO: REGALADOS</p> <p>PARROQUIA: O ALLO</p> <p>NR-04</p> <p>ESCALA: 1/2.000</p> <p>ANGEL L. MONTEOLIVA DIAZ, ARQUITECTO</p>
--	--	---	--	---	---	---



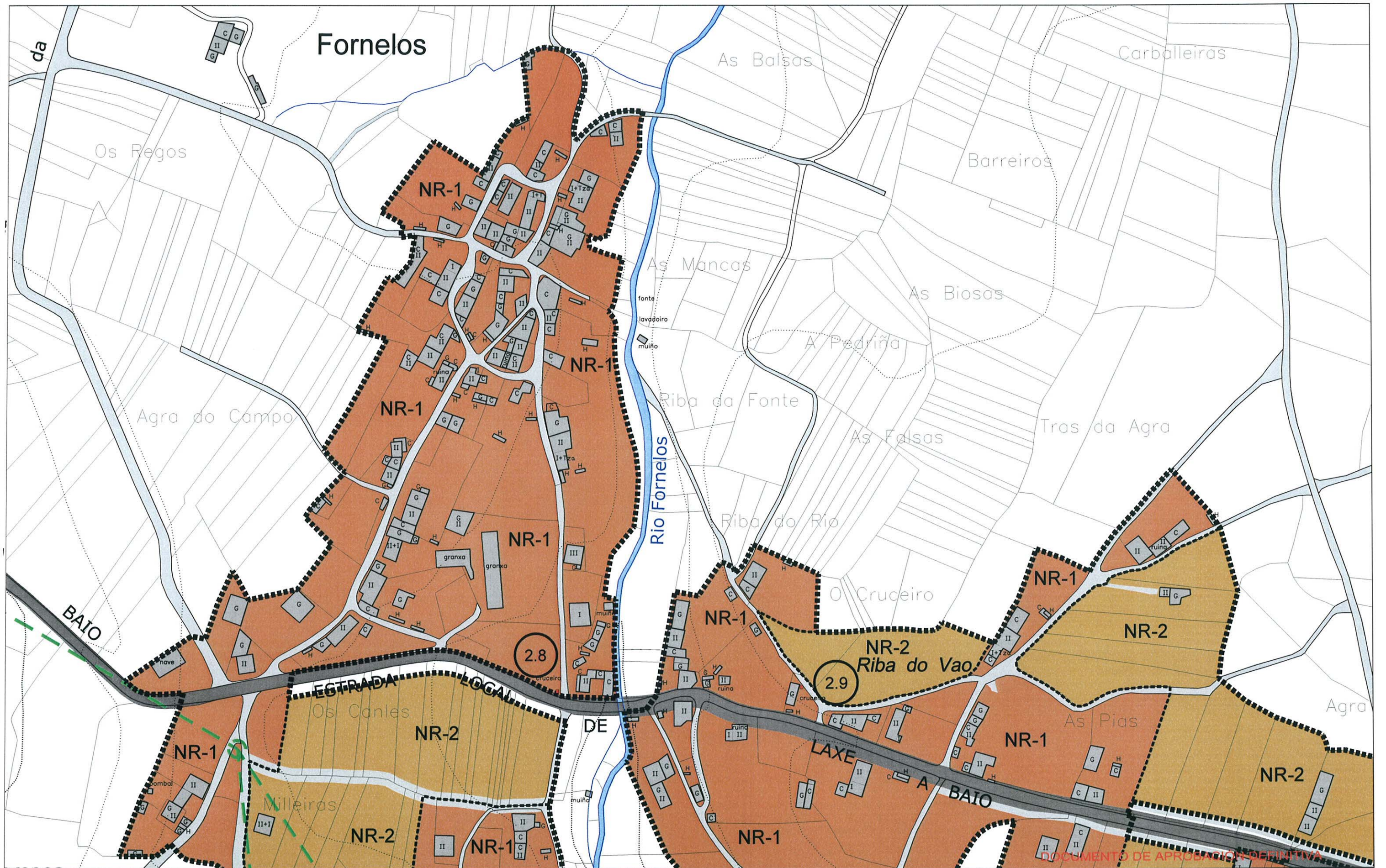
Monte de Daneiro

DOCUMENTO DE APROBACIÓN DEFINITIVA

<p>DELIMITACIÓN E SIMBOLOXÍA</p> <ul style="list-style-type: none"> ■■■■■■■■■■ LÍMITE SOLO DE NÚCLEO RURAL ----- CAMBIO DE ORDENANZA - - - + - - - LÍMITE MUNICIPAL <p>ORDENANZAS DE NÚCLEO RURAL</p> <ul style="list-style-type: none"> NR-1 NÚCLEO TRADICIONAL NR-2 ZONA DE EXPANSIÓN 	<p>SISTEMAS</p> <p>EQUIPAMENTO</p> <p>ESPACIO LIBRE</p> <p>INFRAESTRUTURA</p> <p>VIARIO PÚBLICO</p> <p>(Pb) TITULARIDADE PÚBLICA (Pv) TITULARIDADE PRIVADA</p>	<p>LOCAIS</p> <p>SXE XERAIIS</p> <p>SLE LOCAIS</p> <p>dp deportivo ro relixioso ed educativo sc socio-cultural ad administrativo sa sanitario as asistencial</p>	<p>REDES DE SERVIZOS</p> <ul style="list-style-type: none"> LIÑAS DE ALTA TENSIÓN 220 E 66 kv LIÑA DE ALTA TENSIÓN 15 kv REDE DE ABASTECIMENTO DE AUGA REDE DE ABASTECIMENTO PREVISTA REDE DE SANEAMENTO REDE DE SANEAMENTO PREVISTA 	<p>ACCÍONS PREVISTAS</p> <p>SXE-nº EQUIPAMENTOS SXEL-nº ESPAZOS LIBRES SXIS-nº INFRAESTRUTURA SXV-nº REDE VIARIA</p> <p>■■■■ DELIMITACIÓN DE ACCÍONS</p>	<p>PATRIMONIO ARQUEOLÓXICO</p> <ul style="list-style-type: none"> ZONA DE PROTECCIÓN INTEGRAL/ ELEMENTO PUNTUAL (GII1) ZONA DE RESPECTO ESPECIAL/ ELEMENTO PUNTUAL (GII2) ZONA DE RESPECTO (GIII/GIII) CÓDIGO DE ELEMENTO ARQUEOLÓXICO GA 150600XX castro túmulo indeterminado medieval bronce elemento desaparecido 	<p>PATRIMONIO ARQUITECTÓNICO/ETNOGRÁFICO</p> <ul style="list-style-type: none"> ZONA DE PROTECCIÓN INTEGRAL/ ELEMENTO PUNTUAL ZONA DE RESPECTO ENTORNO B.I.C. DAS TORRES DO ALLO CÓDIGO DE ELEMENTO ARQUITECTÓNICO CAMIÑO DE MUXÍA A SANTIAGO 	<p>PLAN XERAL DE ORDENACIÓN MUNICIPAL</p> <p>ZAS</p> <p>PLANO DE: ORDENACIÓN DE NÚCLEOS RURAIS DATA: OUTUBRO 2007</p> <p>NÚCLEO: XERNE NR-05</p> <p>PARROQUIA: O ALLO</p> <p>ESCALA: 1/2.000</p> <p>MONTELUVA ARQUITECTURA S.L. ANGEL L. MONTELUVA DIAZ, ARQUITECTO</p>
--	---	---	---	---	--	---	---

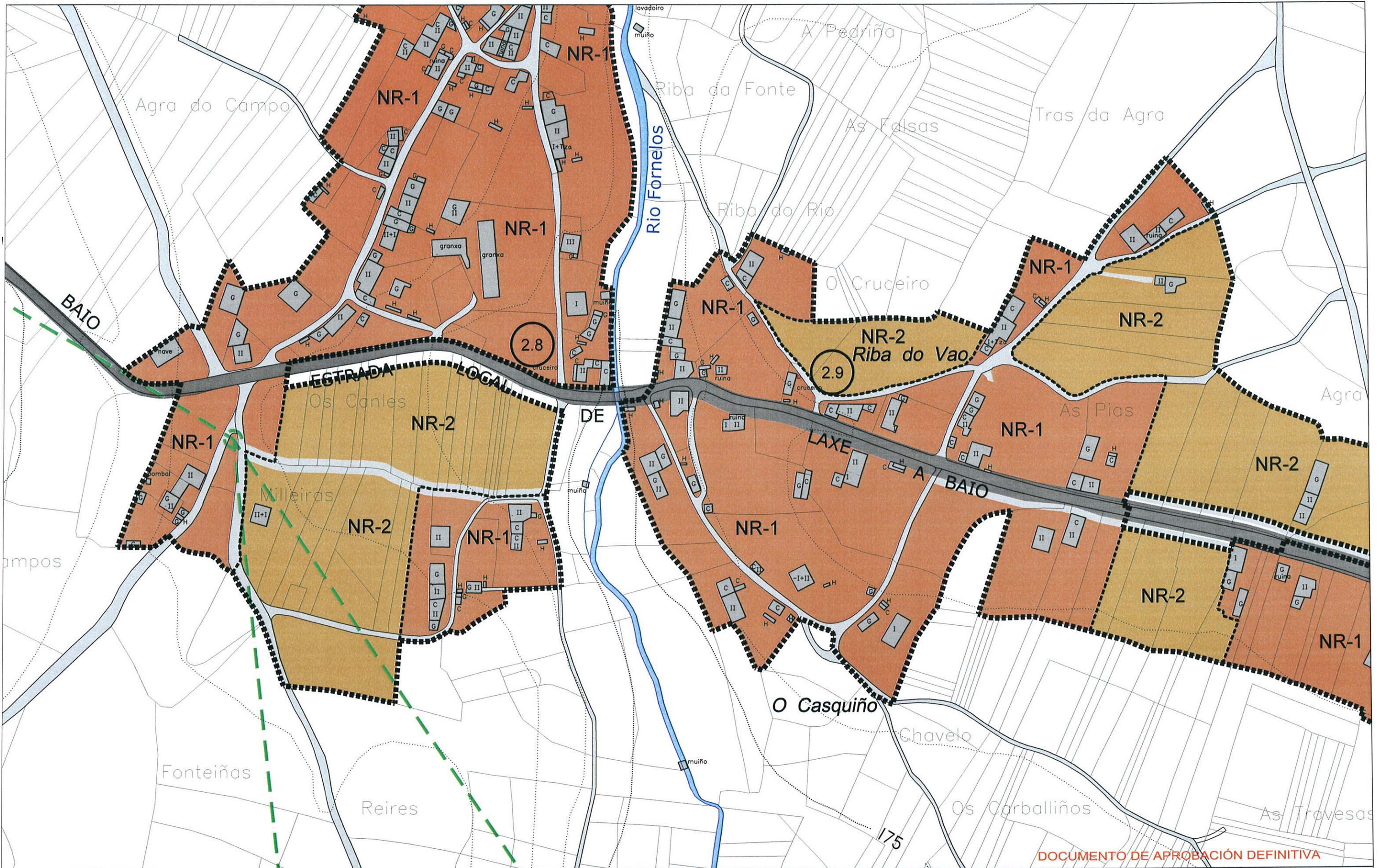


DELIMITACIÓN E SIMBOLOXÍA ■■■■■ LÍMITE SOLO DE NÚCLEO RURAL - - - - - CAMBIO DE ORDENANZA - + - + - LÍMITE MUNICIPAL ORDENANZAS DE NÚCLEO RURAL NR-1 NÚCLEO TRADICIONAL NR-2 ZONA DE EXPANSIÓN	SISTEMAS EQUIPAMENTO ESPAZO LIBRE INFRAESTRUTURA VIARIO PÚBLICO (Pb) TITULARIDADE PÚBLICA (Pv) TITULARIDADE PRIVADA	REDES DE SERVIZOS LIÑAS DE ALTA TENSIÓN 220 E 66 kv LIÑA DE ALTA TENSIÓN 15 kv REDE DE ABASTECIMENTO DE AUGA REDE DE ABASTECIMENTO PREVISTA REDE DE SANEAMENTO REDE DE SANEAMENTO PREVISTA	ACCIONES PREVISTAS SXE-nº EQUIPAMENTOS SXEL-nº ESPAZOS LIBRES SXIS-nº INFRAESTRUTURA SXV-nº REDE VIARIA ■■■■■ DELIMITACIÓN DE ACCIÓNS	PATRIMONIO ARQUEOLÓXICO ZONA DE PROTECCIÓN INTEGRAL/ ELEMENTO PUNTUAL (GII1) ZONA DE RESPECTO ESPECIAL/ ELEMENTO PUNTUAL (GII2) ZONA DE RESPECTO (GIII3/GIII) CÓDIGO DE ELEMENTO ARQUEOLÓXICO GA 150600XX ○ castro * indeterminado ◇ bronce ● túmulo △ medieval × elemento desaparecido	PATRIMONIO ARQUITECTÓNICO/ETNOGRÁFICO ZONA DE PROTECCIÓN INTEGRAL/ ELEMENTO PUNTUAL ZONA DE RESPECTO ENTORNO B.I.C. DAS TORRES DO ALLO CÓDIGO DE ELEMENTO ARQUITECTÓNICO (XX) ●●●● CAMIÑO DE MUXÍA A SANTIAGO	PLAN XERAL DE ORDENACIÓN MUNICIPAL ZAS PLANO DE: ORDENACIÓN DE NÚCLEOS RURAIS DATA: OUTUBRO 2007 NÚCLEO: AGREANAS NR-06 PARROQUIA: BAIO ESCALA: 1/2.000 ANXEL L. MONTEOLIVA DIAZ, ARQUITECTO
--	--	---	---	---	---	--



DOCUMENTO DE APROBACIÓN DEFINITIVA

<p>DELIMITACIÓN E SIMBOLOXÍA</p> <p>■■■■■■■■■■ LÍMITE SOLO DE NÚCLEO RURAL</p> <p>----- CAMBIO DE ORDENANZA</p> <p>- - - - - LÍMITE MUNICIPAL</p> <p>ORDENANZAS DE NÚCLEO RURAL</p> <p>NR-1 NÚCLEO TRADICIONAL</p> <p>NR-2 ZONA DE EXPANSIÓN</p>	<p>SISTEMAS</p> <p>EQUIPAMENTO</p> <p>ESPACIO LIBRE</p> <p>INFRAESTRUTURA</p> <p>VIARIO PÚBLICO</p> <p>(Pb) TITULARIDADE PÚBLICA</p> <p>(Pv) TITULARIDADE PRIVADA</p>	<p>XERAIS</p> <p>SXE</p> <p>SXEL</p> <p>SXIS</p> <p>LOCAIS</p> <p>SLE</p> <p>SLEL</p> <p>SLIS</p> <p>dp deportivo</p> <p>re religioso</p> <p>ed educativo</p> <p>sc socio-cultural</p> <p>ad administrativo</p> <p>sa sanitario</p> <p>as asistencial</p>	<p>REDES DE SERVIZOS</p> <p>LIÑAS DE ALTA TENSIÓN 220 E 66 kv</p> <p>LIÑA DE ALTA TENSIÓN 15 kv</p> <p>REDE DE ABASTECIMENTO DE AUGA</p> <p>REDE DE ABASTECIMENTO PREVISTA</p> <p>REDE DE SANEAMENTO</p> <p>REDE DE SANEAMENTO PREVISTA</p>	<p>ACCÍONS PREVISTAS</p> <p>SXE-nº</p> <p>SXEL-nº</p> <p>SXIS-nº</p> <p>SXV-nº</p> <p>EQUIPAMENTOS</p> <p>ESPACIOS LIBRES</p> <p>INFRAESTRUTURA</p> <p>REDE VIARIA</p> <p>DELIMITACIÓN DE ACCÍONS</p>	<p>PATRIMONIO ARQUEOLÓXICO</p> <p>ZONA DE PROTECCIÓN INTEGRAL/ ELEMENTO PUNTUAL (GII1)</p> <p>ZONA DE RESPECTO ESPECIAL/ ELEMENTO PUNTUAL (GII2)</p> <p>ZONA DE RESPECTO (GIII/GIII)</p> <p>CÓDIGO DE ELEMENTO ARQUEOLÓXICO</p> <p>GA 150600XX</p> <p>castro</p> <p>túmulo</p> <p>indeterminado</p> <p>medieval</p> <p>bronce</p> <p>elemento desaparecido</p>	<p>PATRIMONIO ARQUITECTÓNICO/ETNOGRÁFICO</p> <p>ZONA DE PROTECCIÓN INTEGRAL/ ELEMENTO PUNTUAL</p> <p>ZONA DE RESPECTO</p> <p>ENTORNO B.I.C. DAS TORRES DO ALLO</p> <p>CÓDIGO DE ELEMENTO ARQUITECTÓNICO</p> <p>CAMIÑO DE MUXIA A SANTIAGO</p>	<p style="text-align: center; font-size: 2em; font-weight: bold;">ZAS</p> <p>PLAN XERAL DE ORDENACIÓN MUNICIPAL</p> <p>MONTEOIVA ARQUITECTURA S.L.</p> <p>ANGEL L. MONTEOIVA DIAZ ARQUITECTO</p> <p>PLANO DE: ORDENACIÓN DE NÚCLEOS RURAIS</p> <p>NÚCLEO: 4</p> <p>PARROQUIA: FORNELOS BAIO</p> <p>DATA: OUTUBRO 2007</p> <p>NR-07 (1)</p> <p>ESCALA: 1/2.000</p>
--	--	---	--	--	---	--	--



DOCUMENTO DE APROBACIÓN DEFINITIVA

DELIMITACIÓN E SIMBOLOXÍA

- LÍMITE SOLO DE NÚCLEO RURAL
- CAMBIO DE ORDENANZA
- - - - - LÍMITE MUNICIPAL

ORDENANZAS DE NÚCLEO RURAL

- NR-1 NÚCLEO TRADICIONAL
- NR-2 ZONA DE EXPANSIÓN

SISTEMAS

XERAIS

- SXE EQUIPAMENTO
- SXEL ESPAZO LIBRE
- SXIS INFRAESTRUTURA
- VIARIO PÚBLICO

LOCAIS

- SLE dp deportivo
- SLEL re relixioso
- SLEL ed educativo
- SLEL sc socio-cultural
- SLEL ad administrativo
- SLEL sa sanitario
- SLEL as asistencial

(Pb) TITULARIDADE PÚBLICA
(Pv) TITULARIDADE PRIVADA

REDES DE SERVIZOS

- LIÑAS DE ALTA TENSIÓN 220 E 66 kv
- LIÑA DE ALTA TENSIÓN 15 kv
- REDE DE ABASTECIMENTO DE AUGA
- REDE DE ABASTECIMENTO PREVISTA
- REDE DE SANEAMENTO
- REDE DE SANEAMENTO PREVISTA

ACCIONES PREVISTAS

- SXE-nº EQUIPAMENTOS
- SXEL-nº ESPAZOS LIBRES
- SXIS-nº INFRAESTRUTURA
- SXV-nº REDE VIARIA
- DELIMITACIÓN DE ACCIONES

PATRIMONIO ARQUEOLÓXICO

- ZONA DE PROTECCIÓN INTEGRAL/ ELEMENTO PUNTUAL (GI1)
- ZONA DE RESPECTO ESPECIAL/ ELEMENTO PUNTUAL (GI2)
- ZONA DE RESPECTO (GI3/GI3II)
- CÓDIGO DE ELEMENTO ARQUEOLÓXICO
- castro
- túmulo
- indeterminado
- medieval
- bronce
- elemento desaparecido

PATRIMONIO ARQUITECTÓNICO/ETNOGRÁFICO

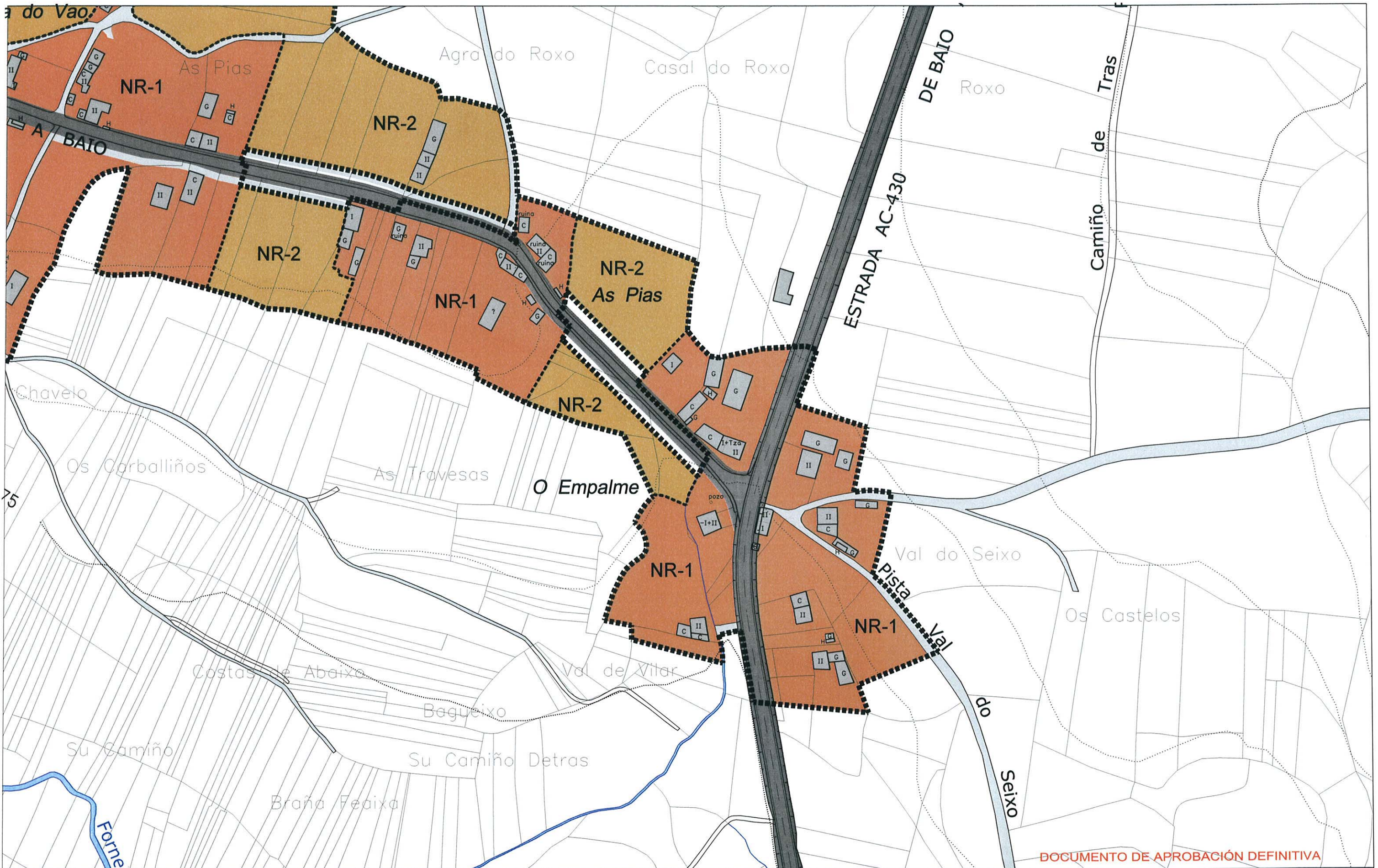
- ZONA DE PROTECCIÓN INTEGRAL/ ELEMENTO PUNTUAL
- ZONA DE RESPECTO
- ENTORNO B.I.C. DAS TORRES DO ALLO
- CÓDIGO DE ELEMENTO ARQUITECTÓNICO
- CAMIÑO DE MUXÍA A SANTIAGO

PLAN XERAL DE ORDENACIÓN MUNICIPAL

ZAS

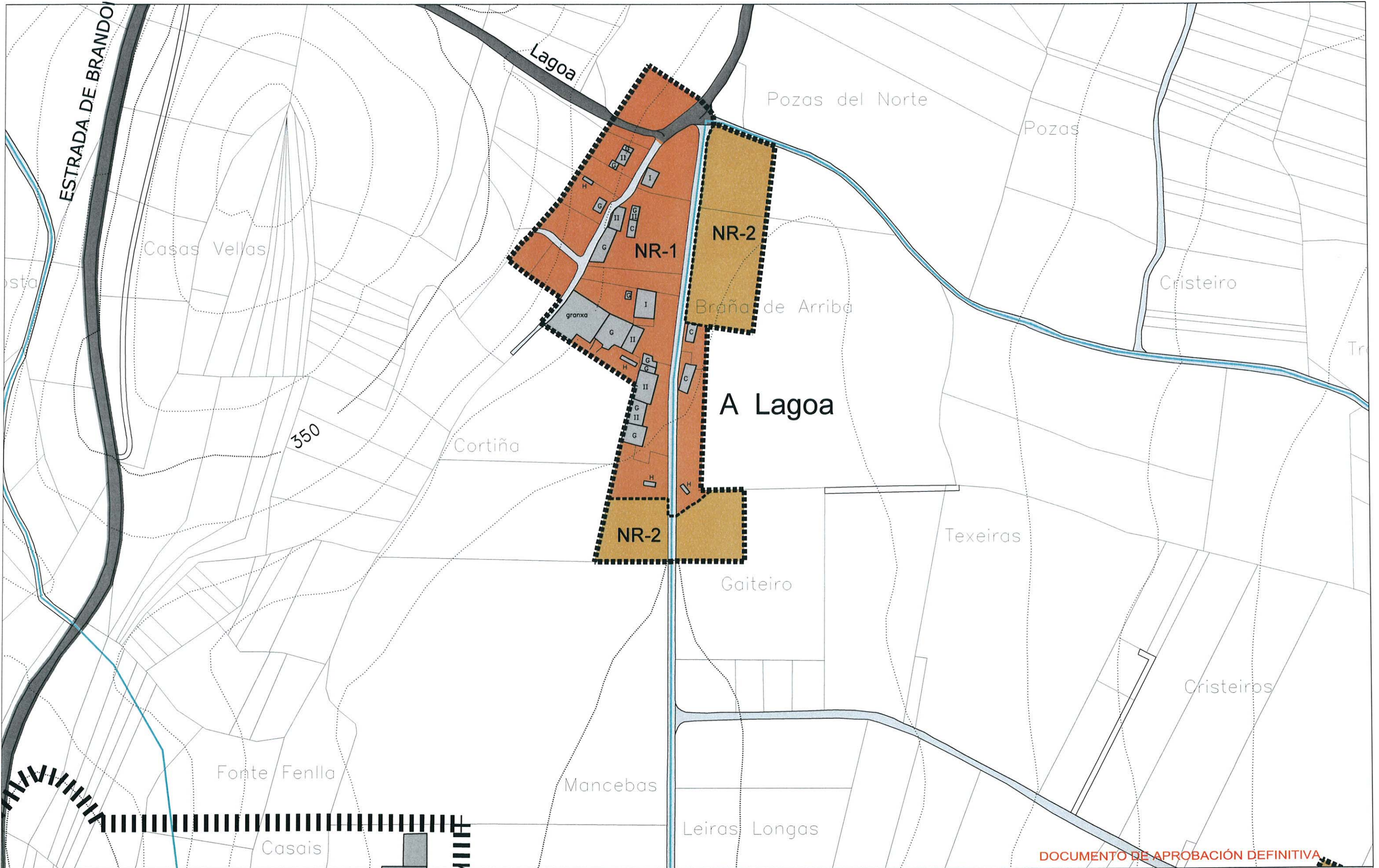
DATA: OUTUBRO 2007

 ANXEL L. MONTEOLIVA DIAZ ARQUITECTO	<p>PLANO DE: ORDENACIÓN DE NÚCLEOS RURAIS</p> <p>NÚCLEO: 4</p> <p>PARROQUIA: FORNELOS BAIO</p>	<p>NR-07 (2)</p> <p>ESCALA: 1/2.000</p>
---	--	---



DOCUMENTO DE APROBACIÓN DEFINITIVA

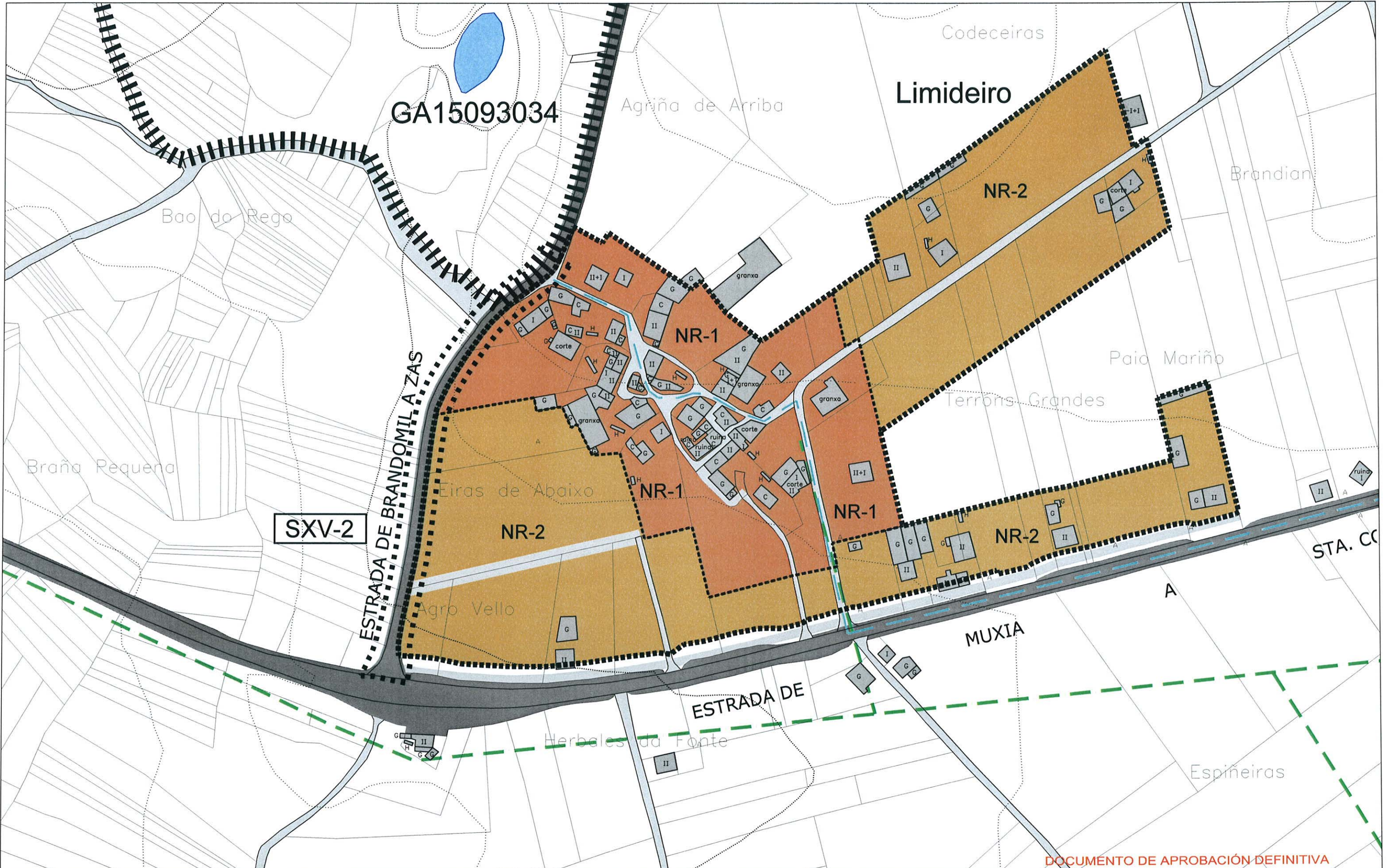
DELIMITACIÓN E SIMBOLOXÍA ■■■■■■■■ LÍMITE SOLO DE NÚCLEO RURAL - - - - - CAMBIO DE ORDENANZA - - + - - LÍMITE MUNICIPAL ORDENANZAS DE NÚCLEO RURAL NR-1 NÚCLEO TRADICIONAL NR-2 ZONA DE EXPANSIÓN		SISTEMAS EQUIPAMENTO XERAIS SXE LOCALS SLE ESPAZO LIBRE SXEL LOCALS SLEL INFRAESTRUTURA SXIS LOCALS SLIS VIARIO PÚBLICO (Pb) TITULARIDADE PÚBLICA (Pv) TITULARIDADE PRIVADA		REDES DE SERVIZOS LIÑAS DE ALTA TENSIÓN 220 E 66 kv LIÑAS DE ALTA TENSIÓN 15 kv REDE DE ABASTECIMENTO DE AUGA REDE DE ABASTECIMENTO PREVISTA REDE DE SANEAMENTO REDE DE SANEAMENTO PREVISTA		ACCIONES PREVISTAS SXE-nº EQUIPAMENTOS SXEL-nº ESPAZOS LIBRES SXIS-nº INFRAESTRUTURA SXV-nº REDE VIARIA ■■■■■ DELIMITACIÓN DE ACCIONS		PATRIMONIO ARQUEOLÓXICO ZONA DE PROTECCIÓN INTEGRAL/ ELEMENTO PUNTUAL (GI1) ZONA DE RESPECTO ESPECIAL/ ELEMENTO PUNTUAL (GI2) ZONA DE RESPECTO (GI1/GI3) CÓDIGO DE ELEMENTO ARQUEOLÓXICO GA 150600XX ○ castro * indeterminado ◇ bronce ● túmulo △ medieval X elemento desaparecido		PATRIMONIO ARQUITECTÓNICO/ETNOGRÁFICO ZONA DE PROTECCIÓN INTEGRAL/ ELEMENTO PUNTUAL ZONA DE RESPECTO ENTORNO B.I.C. DAS TORRES DO ALLO CÓDIGO DE ELEMENTO ARQUITECTÓNICO (X.XX) ●●●● CAMIÑO DE MUXÍA A SANTIAGO		PLAN XERAL DE ORDENACIÓN MUNICIPAL <h1 style="text-align: center;">ZAS</h1> PLANO DE: ORDENACIÓN DE NÚCLEOS RURAIS DATA: OUTUBRO 2007 NÚCLEO: AS PÍAS-FORNELES NR-07 PARROQUIA: BAIO (3) ESCALA: 1/2.000	
---	--	--	--	--	--	---	--	--	--	--	--	--	--



DOCUMENTO DE APROBACIÓN DEFINITIVA

DELIMITACIÓN E SIMBOLOXÍA ■■■■■■■■ LÍMITE SOLO DE NÚCLEO RURAL - - - - - CAMBIO DE ORDENANZA - + - + - LÍMITE MUNICIPAL		SISTEMAS EQUIPAMENTO: SXE, SXEL, SXIS ESPAZO LIBRE: SXEL INFRAESTRUTURA: SXIS VIARIO PÚBLICO: (Pb) TITULARIDADE PÚBLICA, (Pv) TITULARIDADE PRIVADA		XERAIS SXE, SXEL, SXIS		LOCAIS SLE, SLEL, SLIS dp deportivo, re relixioso, ed educativo, sc socio-cultural, ad administrativo, sa sanitario, as asistencial		REDES DE SERVIZOS LIÑAS DE ALTA TENSIÓN 220 E 66 kv LIÑAS DE ALTA TENSIÓN 15 kv REDE DE ABASTECIMENTO DE AUGA REDE DE ABASTECIMENTO PREVISTA REDE DE SANEAMENTO REDE DE SANEAMENTO PREVISTA		ACCÍONS PREVISTAS SXE-nº EQUIPAMENTOS SXEL-nº ESPAZOS LIBRES SXIS-nº INFRAESTRUTURA SXV-nº REDE VIARIA ■■■■■ DELIMITACIÓN DE ACCÍONS		PATRIMONIO ARQUEOLÓXICO ZONA DE PROTECCIÓN INTEGRAL/ ELEMENTO PUNTUAL (GI1) ZONA DE RESPECTO ESPECIAL/ ELEMENTO PUNTUAL (GI2) ZONA DE RESPECTO (GI1/GI3) CÓDIGO DE ELEMENTO ARQUEOLÓXICO GA 150600XX ○ castro, ● túmulo, * indeterminado, △ medieval, ◇ bronce, X elemento desaparecido		PATRIMONIO ARQUITECTÓNICO/ETNOGRÁFICO ZONA DE PROTECCIÓN INTEGRAL/ ELEMENTO PUNTUAL ZONA DE RESPECTO ENTORNO B.I.C. DAS TORRES DO ALLO CÓDIGO DE ELEMENTO ARQUITECTÓNICO (X.XX) ●●●● CAMIÑO DE MUXÍA A SANTIAGO		PLAN XERAL DE ORDENACIÓN MUNICIPAL ZAS PLANO DE: ORDENACIÓN DE NÚCLEOS RURAIS NÚCLEO: A LAGOA PARROQUIA: BRANDOMIL DATA: OUTUBRO 2007 NR-08 ESCALA: 1/2.000	
---	--	---	--	----------------------------------	--	--	--	--	--	--	--	--	--	---	--	--	--

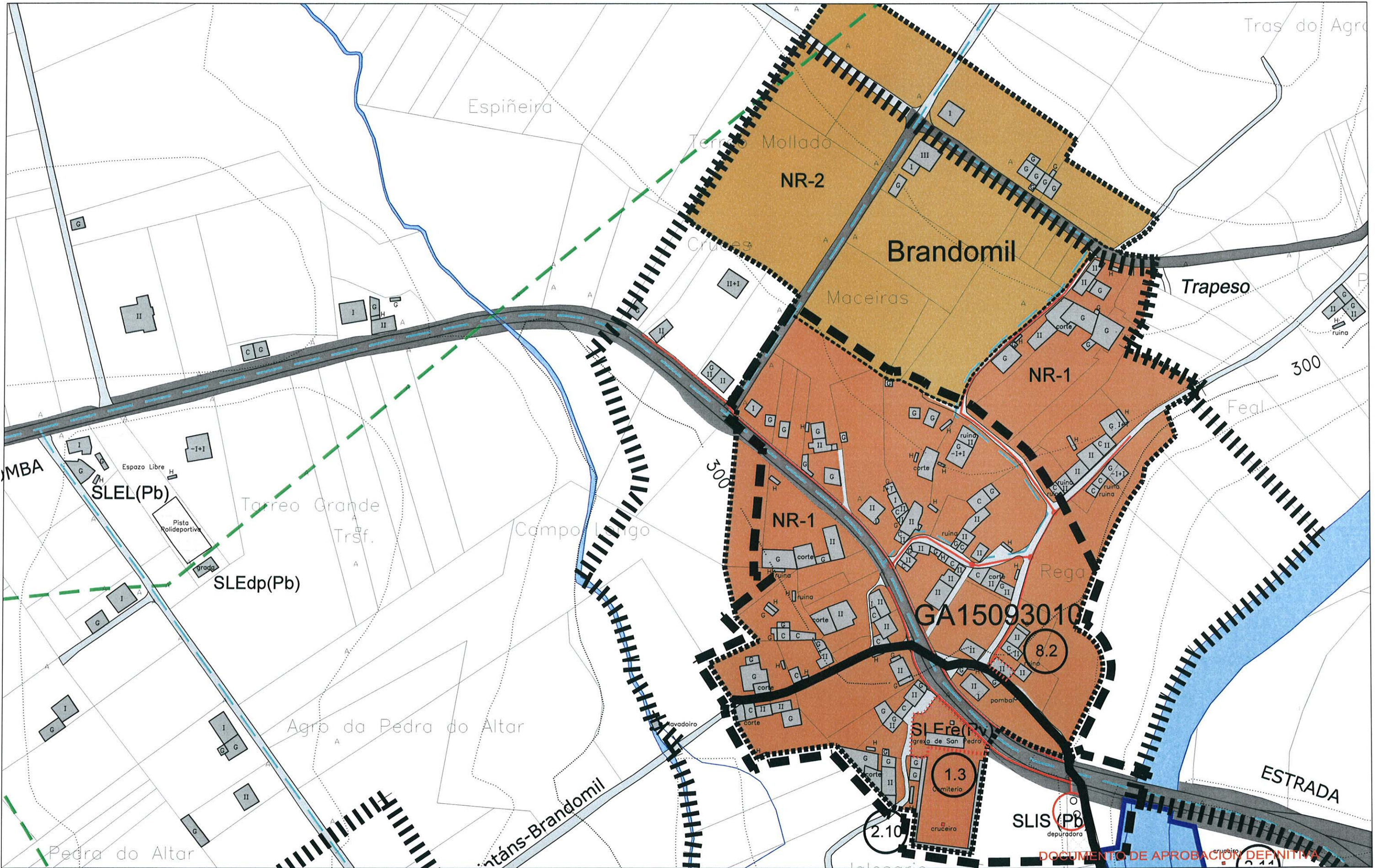
ANGEL L. MONTEOLIVA DIAZ, ARQUITECTO



DELIMITACIÓN E SIMBOLOXÍA ■■■■■■■■ LÍMITE SOLO DE NÚCLEO RURAL - - - - - CAMBIO DE ORDENANZA - + - + - LÍMITE MUNICIPAL ORDENANZAS DE NÚCLEO RURAL NR-1 NÚCLEO TRADICIONAL NR-2 ZONA DE EXPANSIÓN	SISTEMAS EQUIPAMENTO ESPAZO LIBRE INFRAESTRUTURA VIARIO PÚBLICO (Pb) TITULARIDADE PÚBLICA (Pv) TITULARIDADE PRIVADA	REDES DE SERVIZOS LIÑAS DE ALTA TENSIÓN 220 E 66 kv LIÑA DE ALTA TENSIÓN 15 kv REDE DE ABASTECIMENTO DE AUGA REDE DE ABASTECIMENTO PREVISTA REDE DE SANEAMENTO REDE DE SANEAMENTO PREVISTA	ACCÍONS PREVISTAS SXE-nº EQUIPAMENTOS SXEL-nº ESPAZOS LIBRES SXIS-nº INFRAESTRUTURA SXV-nº REDE VIARIA ■■■■■ DELIMITACIÓN DE ACCÍONS	PATRIMONIO ARQUEOLÓXICO ZONA DE PROTECCIÓN INTEGRAL/ ELEMENTO PUNTUAL (GII1) ZONA DE RESPECTO ESPECIAL/ ELEMENTO PUNTUAL (GII2) ZONA DE RESPECTO (GIII/GIII) CÓDIGO DE ELEMENTO ARQUEOLÓXICO GA 150600XX ○ castro * indeterminado ◇ bronce ● túmulo △ medieval × elemento desaparecido	PATRIMONIO ARQUITECTÓNICO/ETNOGRÁFICO ZONA DE PROTECCIÓN INTEGRAL/ ELEMENTO PUNTUAL ZONA DE RESPECTO ENTORNO B.I.C. DAS TORRES DO ALLO CÓDIGO DE ELEMENTO ARQUITECTÓNICO (XXX) ●●●● CAMIÑO DE MUXIA A SANTIAGO
---	--	---	--	--	--

DOCUMENTO DE APROBACIÓN DEFINITIVA

PLAN XERAL DE ORDENACIÓN MUNICIPAL		ZAS	
PLAN DE: ORDENACIÓN DE NÚCLEOS RURAIS NÚCLEO: LIMIDEIRO PARROQUIA: BRANDOMIL		DATA: OUTUBRO 2007 NR-09 ESCALA: 1/2.000	



DELIMITACIÓN E SIMBOLOXÍA

- LÍMITE SOLO DE NÚCLEO RURAL
- CAMBIO DE ORDENANZA
- - - - - LÍMITE MUNICIPAL

ORDENANZAS DE NÚCLEO RURAL

- NR-1 NÚCLEO TRADICIONAL
- NR-2 ZONA DE EXPANSIÓN

SISTEMAS

EQUIPAMENTO

ESPACIO LIBRE

INFRAESTRUTURA

VIARIO PÚBLICO

(Pb) TITULARIDADE PÚBLICA
(Pv) TITULARIDADE PRIVADA

REDES DE SERVIZOS

- LIÑAS DE ALTA TENSIÓN 220 E 66 kv
- LIÑA DE ALTA TENSIÓN 15 kv
- REDE DE ABASTECIMENTO DE AUGA
- REDE DE ABASTECIMENTO PREVISTA
- REDE DE SANEAMENTO
- REDE DE SANEAMENTO PREVISTA

ACCIONES PREVISTAS

- EQUIPAMENTOS
- ESPACIOS LIBRES
- INFRAESTRUTURA
- REDE VIARIA
- DELIMITACIÓN DE ACCIONES

PATRIMONIO ARQUEOLÓXICO

- ZONA DE PROTECCIÓN INTEGRAL/ ELEMENTO PUNTUAL (GII1)
- ZONA DE RESPECTO ESPECIAL/ ELEMENTO PUNTUAL (GII2)
- ZONA DE RESPECTO (GIII3/GIII)
- CÓDIGO DE ELEMENTO ARQUEOLÓXICO
- castro
- túmulo
- indeterminado
- medieval
- bronce
- elemento desaparecido

PATRIMONIO ARQUITECTÓNICO/ETNOGRÁFICO

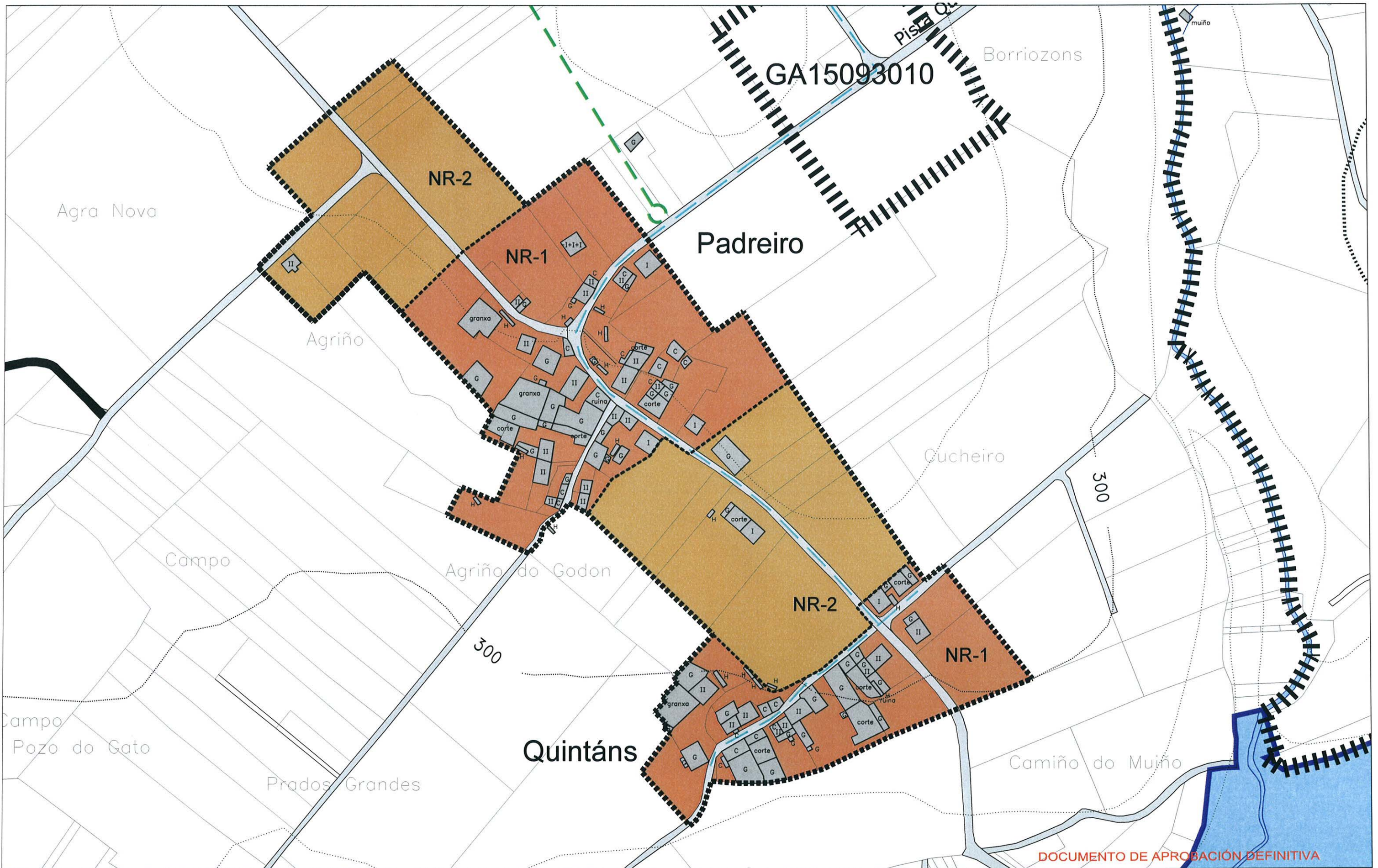
- ZONA DE PROTECCIÓN INTEGRAL/ ELEMENTO PUNTUAL
- ZONA DE RESPECTO
- ENTORNO B.I.C. DAS TORRES DO ALLO
- CÓDIGO DE ELEMENTO ARQUITECTÓNICO
- CAMIÑO DE MUXÍA A SANTIAGO

PLAN XERAL DE ORDENACIÓN MUNICIPAL

ZAS

DATA: OUTUBRO 2007

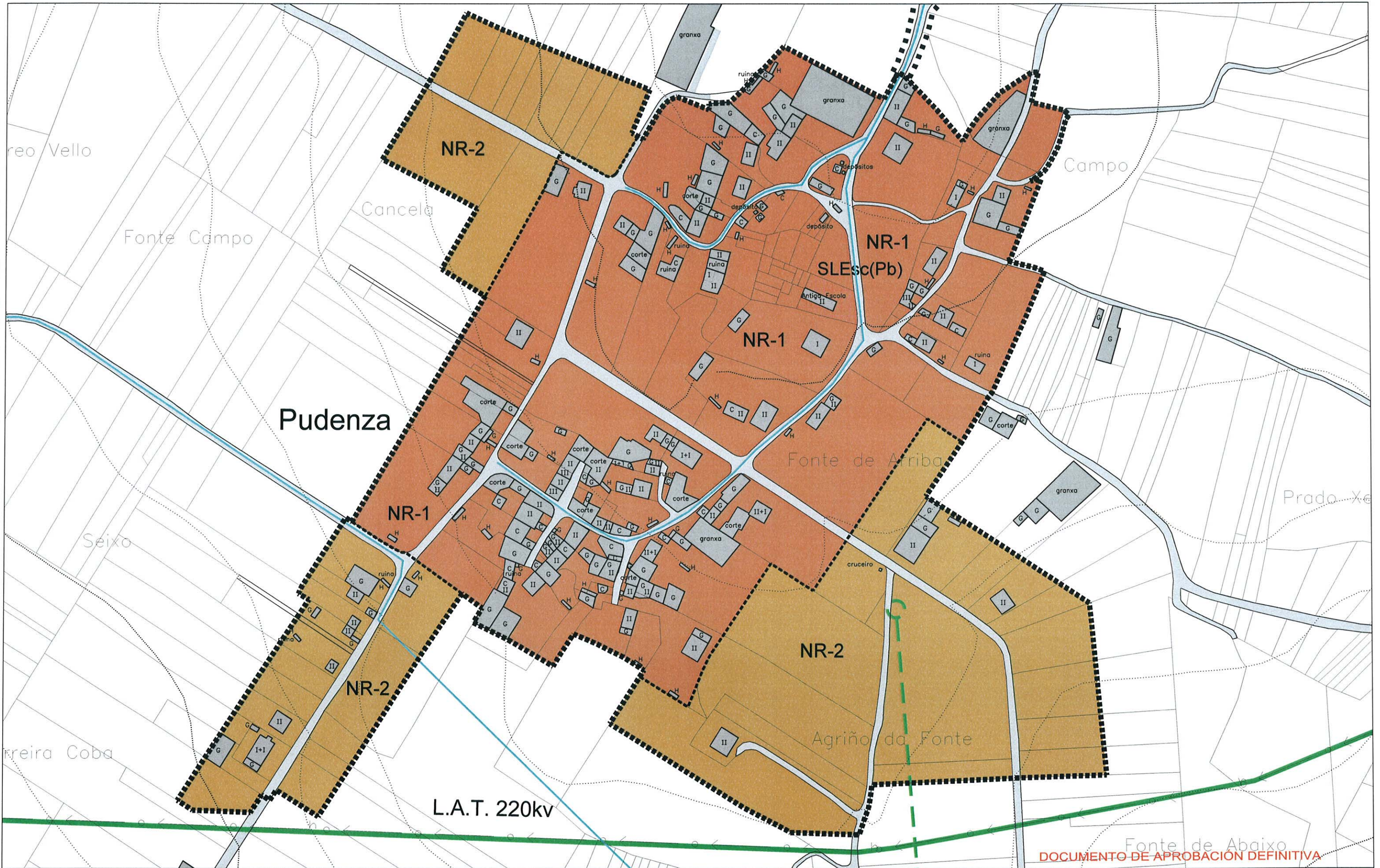
 ANXEL L. MONTEOLIVA DIAZ ARQUITECTO	PLANO DE: ORDENACIÓN DE NÚCLEOS RURAIS NÚCLEO: BRANDOMIL PARROQUIA: BRANDOMIL	NR-10 ESCALA: 1/2.000
---	---	---------------------------------



GA15093010

DOCUMENTO DE APROBACIÓN DEFINITIVA

<p>DELIMITACIÓN E SIMBOLOXÍA</p> <ul style="list-style-type: none"> ■■■■■■■■■■ LÍMITE SOLO DE NÚCLEO RURAL ----- CAMBIO DE ORDENANZA - - - - - LÍMITE MUNICIPAL <p>ORDENANZAS DE NÚCLEO RURAL</p> <ul style="list-style-type: none"> NR-1 NÚCLEO TRADICIONAL NR-2 ZONA DE EXPANSIÓN 	<p>SISTEMAS</p> <p>EQUIPAMENTO</p> <p>ESPACIO LIBRE</p> <p>INFRAESTRUTURA</p> <p>VIARIO PÚBLICO</p> <p>(Pb) TITULARIDADE PÚBLICA (Pv) TITULARIDADE PRIVADA</p>	<p>REDES DE SERVIZOS</p> <ul style="list-style-type: none"> LIÑAS DE ALTA TENSIÓN 220 E 66 kv LIÑA DE ALTA TENSIÓN 15 kv REDE DE ABASTECIMENTO DE AUGA REDE DE ABASTECIMENTO PREVISTA REDE DE SANEAMENTO REDE DE SANEAMENTO PREVISTA 	<p>ACCÍONS PREVISTAS</p> <ul style="list-style-type: none"> EQUIPAMENTOS ESPACIOS LIBRES INFRAESTRUTURA REDE VIARIA DELIMITACIÓN DE ACCÍONS 	<p>PATRIMONIO ARQUEOLÓXICO</p> <ul style="list-style-type: none"> ZONA DE PROTECCIÓN INTEGRAL/ ELEMENTO PUNTUAL (GI1) ZONA DE RESPECTO ESPECIAL/ ELEMENTO PUNTUAL (GI2) ZONA DE RESPECTO (GI3/GI4) CÓDIGO DE ELEMENTO ARQUEOLÓXICO castro túmulo indeterminado medieval bronce elemento desaparecido 	<p>PATRIMONIO ARQUITECTÓNICO/ETNOGRÁFICO</p> <ul style="list-style-type: none"> ZONA DE PROTECCIÓN INTEGRAL/ ELEMENTO PUNTUAL ZONA DE RESPECTO ENTORNO B.I.C. DAS TORRES DO ALLO CÓDIGO DE ELEMENTO ARQUITECTÓNICO CAMIÑO DE MUXÍA A SANTIAGO 	<p>PLAN XERAL DE ORDENACIÓN MUNICIPAL</p> <p>ZAS</p> <p>PLANO DE: ORDENACIÓN DE NÚCLEOS RURAIS DATA: OUTUBRO 2007</p> <p>NÚCLEO: PADREIRO PARROQUIA: BRANDOMIL</p> <p>ESCALA: 1/2.000</p> <p>MONTEOIVA ARQUITECTURA S.L. ANGEL L. MONTEOIVA DÍAZ ARQUITECTO</p>
--	---	---	---	---	---	---



DELIMITACIÓN E SIMBOLOXÍA

- LÍMITE SOLO DE NÚCLEO RURAL
- CAMBIO DE ORDENANZA
- - - - - LÍMITE MUNICIPAL

ORDENANZAS DE NÚCLEO RURAL

- NR-1 NÚCLEO TRADICIONAL
- NR-2 ZONA DE EXPANSIÓN

SISTEMAS

EQUIPAMENTO

ESPAAZO LIBRE

INFRAESTRUTURA

VIARIO PÚBLICO

(Pb) TITULARIDADE PÚBLICA
(Pv) TITULARIDADE PRIVADA

REDES DE SERVIZOS

- LIÑAS DE ALTA TENSIÓN 220 E 66 kv
- LIÑA DE ALTA TENSIÓN 15 kv
- REDE DE ABASTECIMENTO DE AUGA
- REDE DE ABASTECIMENTO PREVISTA
- REDE DE SANEAMENTO
- REDE DE SANEAMENTO PREVISTA

ACCÍONS PREVISTAS

- SXE-nº EQUIPAMENTOS
- SXEL-nº ESPAZOS LIBRES
- SXIS-nº INFRAESTRUTURA
- SXV-nº REDE VIARIA
- DELIMITACIÓN DE ACCÍONS

PATRIMONIO ARQUEOLÓXICO

- ZONA DE PROTECCIÓN INTEGRAL/ ELEMENTO PUNTUAL (GII1)
- ZONA DE RESPECTO ESPECIAL/ ELEMENTO PUNTUAL (GII2)
- ZONA DE RESPECTO (GIII3/GIII)
- CÓDIGO DE ELEMENTO ARQUEOLÓXICO
- castro
- túmulo
- indeterminado
- medieval
- bronce
- elemento desaparecido

PATRIMONIO ARQUITECTÓNICO/ETNOGRÁFICO

- ZONA DE PROTECCIÓN INTEGRAL/ ELEMENTO PUNTUAL
- ZONA DE RESPECTO
- ENTORNO B.I.C. DAS TORRES DO ALLO
- CÓDIGO DE ELEMENTO ARQUITECTÓNICO
- CAMIÑO DE MUXÍA A SANTIAGO

PLAN XERAL DE ORDENACIÓN MUNICIPAL

ZAS

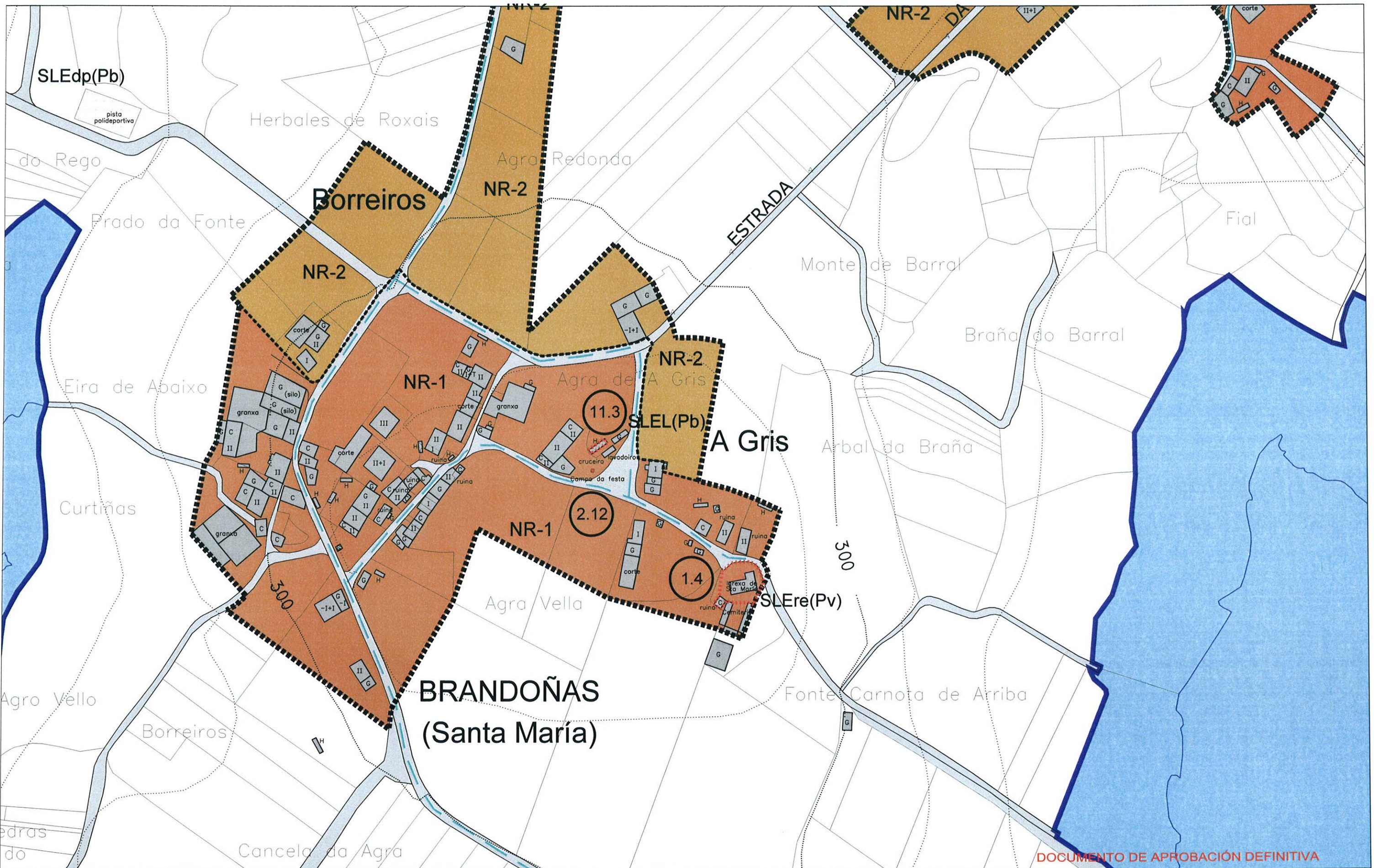
PLANO DE: ORDENACIÓN DE NÚCLEOS RURAIS DATA: OUTUBRO 2007

NÚCLEO: PUDENZA NR-12

PARROQUIA: BRANDOMIL


ESCALA: 1/2.000

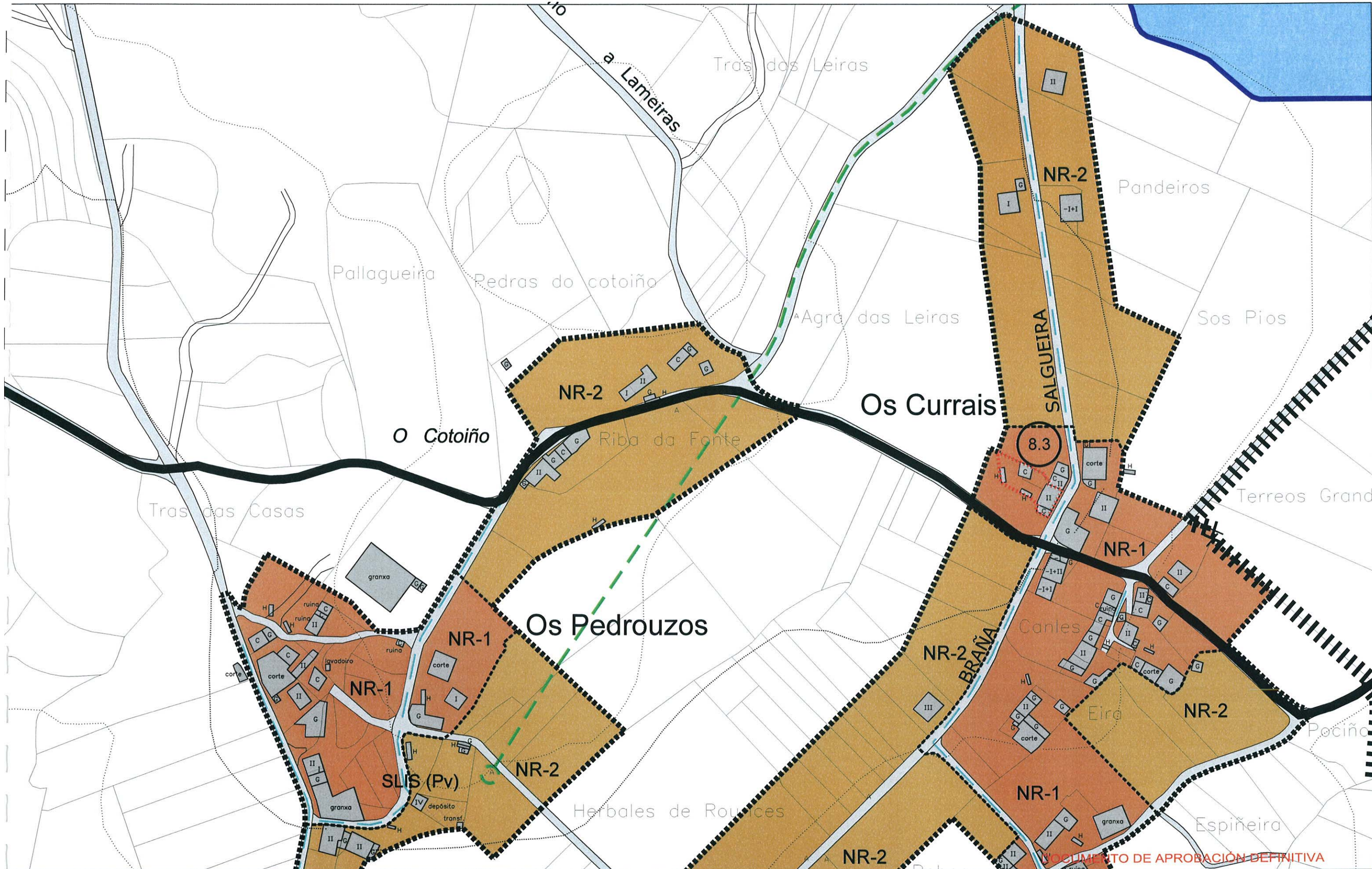
ANGEL L. MONTEOLIVA DIAZ ARQUITECTO



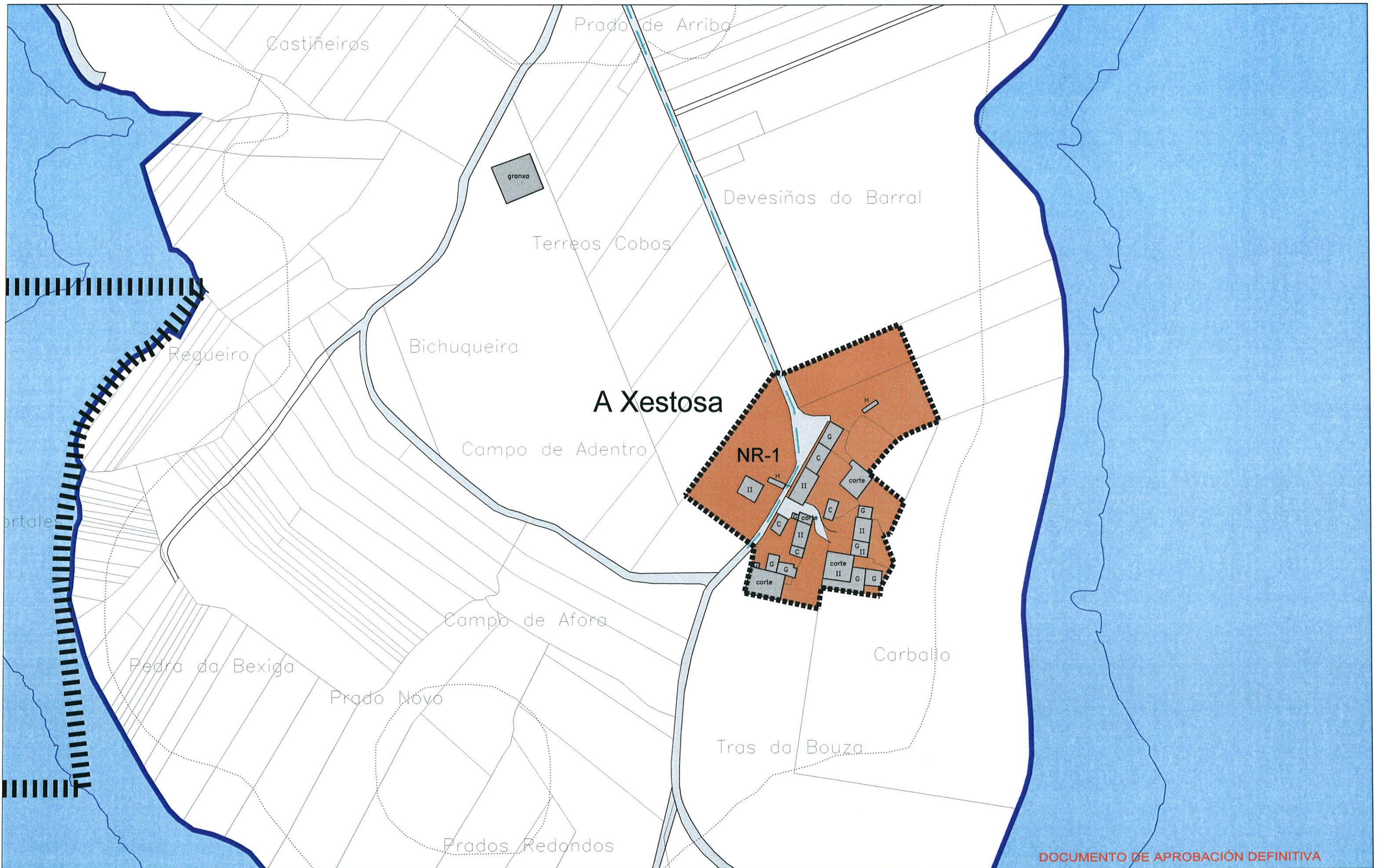
DOCUMENTO DE APROBACIÓN DEFINITIVA

DELIMITACIÓN E SIMBOLOXÍA ■■■■■■■■ LÍMITE SOLO DE NÚCLEO RURAL - - - - - CAMBIO DE ORDENANZA - + - + - LÍMITE MUNICIPAL ORDENANZAS DE NÚCLEO RURAL NR-1 NÚCLEO TRADICIONAL NR-2 ZONA DE EXPANSIÓN	SISTEMAS EQUIPAMENTO ESPAZO LIBRE INFRAESTRUTURA VIARIO PÚBLICO (Pb) TITULARIDADE PÚBLICA (Pv) TITULARIDADE PRIVADA	REDES DE SERVIZOS LIÑAS DE ALTA TENSIÓN 220 E 66 kv LIÑAS DE ALTA TENSIÓN 15 kv REDE DE ABASTECIMENTO DE AUGA REDE DE ABASTECIMENTO PREVISTA REDE DE SANEAMENTO REDE DE SANEAMENTO PREVISTA	ACCIONES PREVISTAS SXE-nº EQUIPAMENTOS SXEL-nº ESPAZOS LIBRES SXIS-nº INFRAESTRUTURA SXV-nº REDE VIARIA ■■■■■ DELIMITACIÓN DE ACCIONES	PATRIMONIO ARQUEOLÓXICO ZONA DE PROTECCIÓN INTEGRAL/ ELEMENTO PUNTUAL (GI1) ZONA DE RESPECTO ESPECIAL/ ELEMENTO PUNTUAL (GI2) ZONA DE RESPECTO (GI1/3/III) CÓDIGO DE ELEMENTO ARQUEOLÓXICO ○ castro * indeterminado ◇ bronce ● túmulo △ medieval X elemento desaparecido	PATRIMONIO ARQUITECTÓNICO/ETNOGRÁFICO ZONA DE PROTECCIÓN INTEGRAL/ ELEMENTO PUNTUAL ZONA DE RESPECTO ENTORNO B.I.C. DAS TORRES DO ALLO CÓDIGO DE ELEMENTO ARQUITECTÓNICO ●●●● CAMIÑO DE MUXÍA A SANTIAGO
---	--	--	--	---	--

PLAN XERAL DE ORDENACIÓN MUNICIPAL  ANXEL L. MONTEOLIVA DIAZ ARQUITECTO		ZAS PLANO DE: ORDENACIÓN DE NÚCLEOS RURAIS NÚCLEO: BORREIROS PARROQUIA: BRANDOÑAS	DATA: OUTUBRO 2007 NR-13 ESCALA: 1/2.000
---	--	---	---




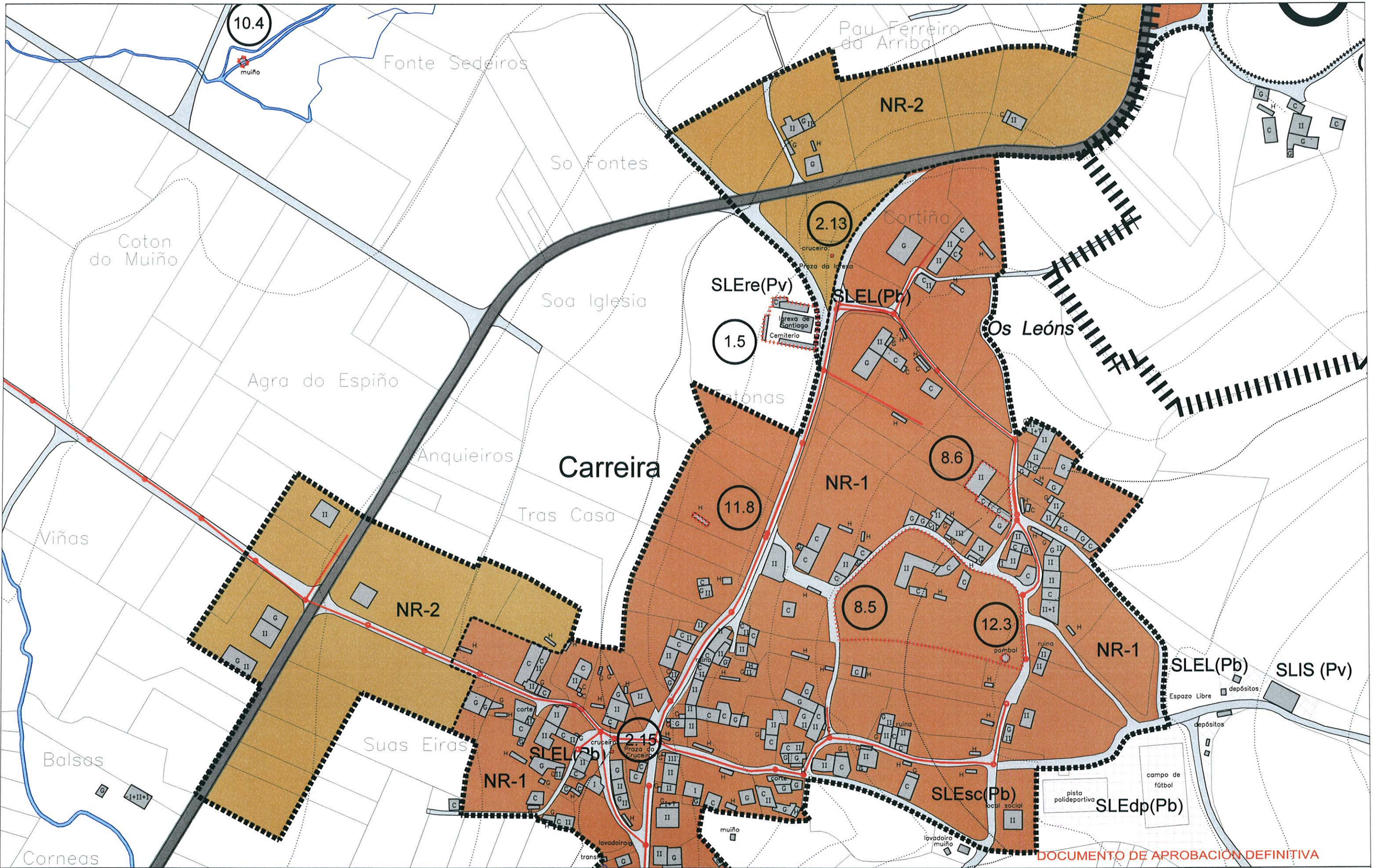
DELIMITACIÓN E SIMBOLOXÍA ■■■■■■ LÍMITE SOLO DE NÚCLEO RURAL - - - - - CAMBIO DE ORDENANZA - + - + - LÍMITE MUNICIPAL ORDENANZAS DE NÚCLEO RURAL NR-1 NÚCLEO TRADICIONAL NR-2 ZONA DE EXPANSIÓN	SISTEMAS EQUIPAMENTO ESPAZO LIBRE INFRAESTRUTURA VIARIO PÚBLICO (Pb) TITULARIDADE PÚBLICA (Pv) TITULARIDADE PRIVADA	REDES DE SERVIZOS LIÑAS DE ALTA TENSIÓN 220 E 66 kv LIÑA DE ALTA TENSIÓN 15 kv REDE DE ABASTECIMENTO DE AUGA REDE DE ABASTECIMENTO PREVISTA REDE DE SANEAMENTO REDE DE SANEAMENTO PREVISTA	ACCIONES PREVISTAS SXE-nº EQUIPAMENTOS SXEL-nº ESPAZOS LIBRES SXIS-nº INFRAESTRUTURA SXV-nº REDE VIARIA ■■■■ DELIMITACIÓN DE ACCIÓNS	PATRIMONIO ARQUEOLÓXICO ZONA DE PROTECCIÓN INTEGRAL/ ELEMENTO PUNTUAL (GI1) ZONA DE RESPECTO ESPECIAL/ ELEMENTO PUNTUAL (GI2) ZONA DE RESPECTO (GI1/GI3) CÓDIGO DE ELEMENTO ARQUEOLÓXICO castro túmulo indeterminado medieval bronce elemento desaparecido	PATRIMONIO ARQUITECTÓNICO/ETNOGRÁFICO ZONA DE PROTECCIÓN INTEGRAL/ ELEMENTO PUNTUAL ZONA DE RESPECTO ENTORNO B.I.C. DAS TORRES DO ALLO CÓDIGO DE ELEMENTO ARQUITECTÓNICO CAMIÑO DE MUXÍA A SANTIAGO	PLAN XERAL DE ORDENACIÓN MUNICIPAL ZAS PLANO DE: ORDENACIÓN DE NÚCLEOS RURAIS NÚCLEO: OS CURRAIS OS PEDROUZOS PARROQUIA: BRANDOÑAS DATA: OUTUBRO 2007 NR-14 ESCALA: 1/2.000 ANXEL L. MONTEOLIVA DÍAZ, ARQUITECTO
---	---	---	--	---	--	--



DOCUMENTO DE APROBACIÓN DEFINITIVA

DELIMITACIÓN E SIMBOLOXÍA ■■■■■■■■ LÍMITE SOLO DE NÚCLEO RURAL - - - - - CAMBIO DE ORDENANZA - + - + - LÍMITE MUNICIPAL ORDENANZAS DE NÚCLEO RURAL NR-1 NÚCLEO TRADICIONAL NR-2 ZONA DE EXPANSIÓN	SISTEMAS EQUIPAMENTO ESPAZO LIBRE INFRAESTRUTURA VIARIO PÚBLICO (Pb) TITULARIDADE PÚBLICA (Pv) TITULARIDADE PRIVADA	XERAIS SXE SXEL SXIS	LOCAIS SLE SLEL SLIS	REDES DE SERVIZOS LIÑAS DE ALTA TENSIÓN 220 E 66 kv LIÑA DE ALTA TENSIÓN 15 kv REDE DE ABASTECIMENTO DE AUGA REDE DE ABASTECIMENTO PREVISTA REDE DE SANEAMENTO REDE DE SANEAMENTO PREVISTA	ACCÍONS PREVISTAS SXE-nº EQUIPAMENTOS SXEL-nº ESPAZOS LIBRES SXIS-nº INFRAESTRUTURA SXV-nº REDE VIARIA ■■■■■ DELIMITACIÓN DE ACCÍONS	PATRIMONIO ARQUEOLÓXICO ZONA DE PROTECCIÓN INTEGRAL/ ELEMENTO PUNTUAL (GII1) ZONA DE RESPECTO ESPECIAL/ ELEMENTO PUNTUAL (GII2) ZONA DE RESPECTO (GIII/GIII) CÓDIGO DE ELEMENTO ARQUEOLÓXICO GA 150600XX ○ castro * indeterminado ◇ bronce ● túmulo △ medieval × elemento desaparecido	PATRIMONIO ARQUITECTÓNICO/ETNOGRÁFICO ZONA DE PROTECCIÓN INTEGRAL/ ELEMENTO PUNTUAL ZONA DE RESPECTO ENTORNO B.I.C. DAS TORRES DO ALLO CÓDIGO DE ELEMENTO ARQUITECTÓNICO (X.XX) ●●●● CAMIÑO DE MUXÍA A SANTIAGO
---	--	--------------------------------------	--------------------------------------	---	--	--	---

PLAN XERAL DE ORDENACIÓN MUNICIPAL		<h1>ZAS</h1>	
PLAN DE: ORDENACIÓN DE NÚCLEOS RURAIS		DATA: OUTUBRO 2007	
		NÚCLEO: A XESTOSA	NR-15
ANXEL L. MONTEOLIVA DÍAZ ARQUITECTO		PARROQUIA: BRANDOÑAS	ESCALA: 1/2.000



DOCUMENTO DE APROBACIÓN DEFINITIVA

DELIMITACIÓN E SIMBOLOXÍA

- LÍMITE SOLO DE NÚCLEO RURAL
- CAMBIO DE ORDENANZA
- - - - - LÍMITE MUNICIPAL

ORDENANZAS DE NÚCLEO RURAL

- NR-1 NÚCLEO TRADICIONAL
- NR-2 ZONA DE EXPANSIÓN

SISTEMAS

EQUIPAMENTO

ESPACIO LIBRE

INFRAESTRUTURA

VIARIO PÚBLICO

(Pb) TITULARIDADE PÚBLICA
(Pv) TITULARIDADE PRIVADA

REDES DE SERVIZOS

- LIÑAS DE ALTA TENSIÓN 220 E 66 kv
- LIÑA DE ALTA TENSIÓN 15 kv
- REDE DE ABASTECIMENTO DE AUGA
- REDE DE ABASTECIMENTO PREVISTA
- REDE DE SANEAMENTO
- REDE DE SANEAMENTO PREVISTA

ACCÍONS PREVISTAS

- SXE-nº EQUIPAMENTOS
- SXEL-nº ESPAZOS LIBRES
- SXIS-nº INFRAESTRUTURA
- SXV-nº REDE VIARIA
- DELIMITACIÓN DE ACCÍONS

PATRIMONIO ARQUEOLÓXICO

- ZONA DE PROTECCIÓN INTEGRAL/ ELEMENTO PUNTUAL (GII1)
- ZONA DE RESPECTO ESPECIAL/ ELEMENTO PUNTUAL (GII2)
- ZONA DE RESPECTO (GIII3/GIII)
- CÓDIGO DE ELEMENTO ARQUEOLÓXICO
- GA 150600XX
- castro
- túmulo
- indeterminado
- medieval
- bronce
- elemento desaparecido

PATRIMONIO ARQUITECTÓNICO/ETNOGRÁFICO

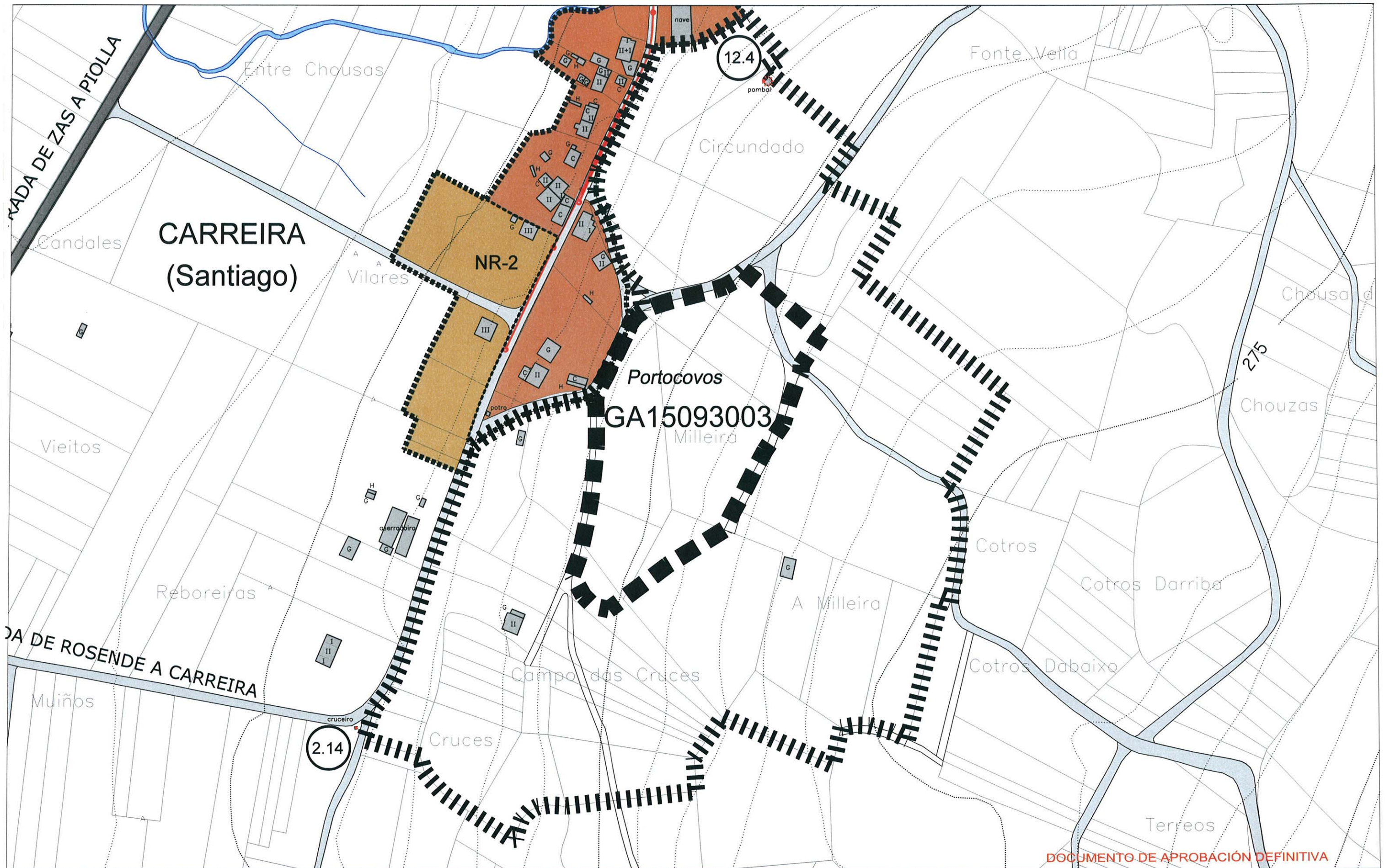
- ZONA DE PROTECCIÓN INTEGRAL/ ELEMENTO PUNTUAL
- ZONA DE RESPECTO
- ENTORNO B.I.C. DAS TORRES DO ALLO
- CÓDIGO DE ELEMENTO ARQUITECTÓNICO
- CAMIÑO DE MUXÍA A SANTIAGO

PLAN XERAL DE ORDENACIÓN MUNICIPAL

ZAS

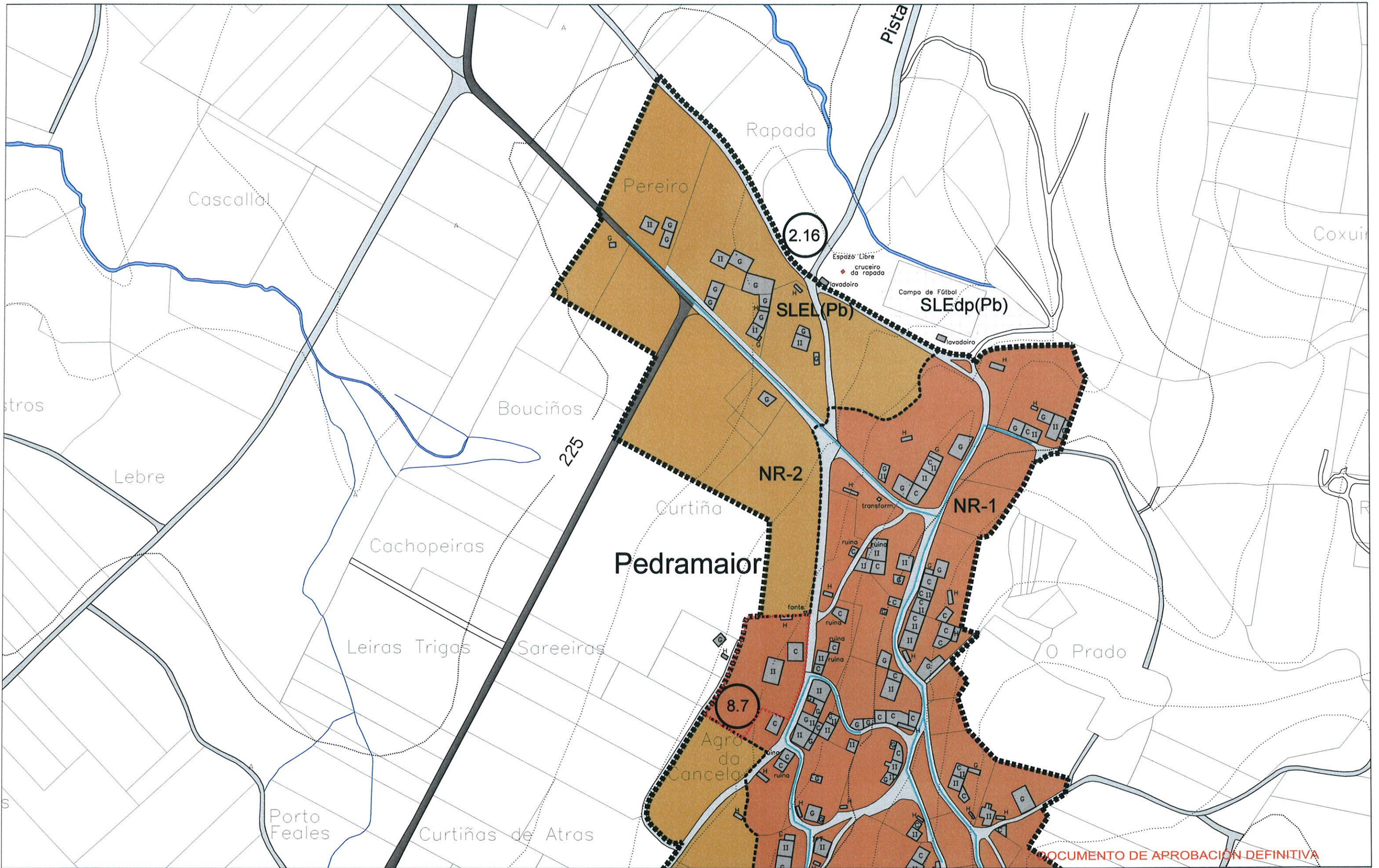
PLANO DE: ORDENACIÓN DE NÚCLEOS RURAIS DATA: OUTUBRO 2007

	<p>NÚCLEO: CARREIRA</p> <p>PARROQUIA: CARREIRA</p>	<p>NR-16</p> <p>(1)</p> <p>ESCALA: 1/2.000</p>
--	--	--



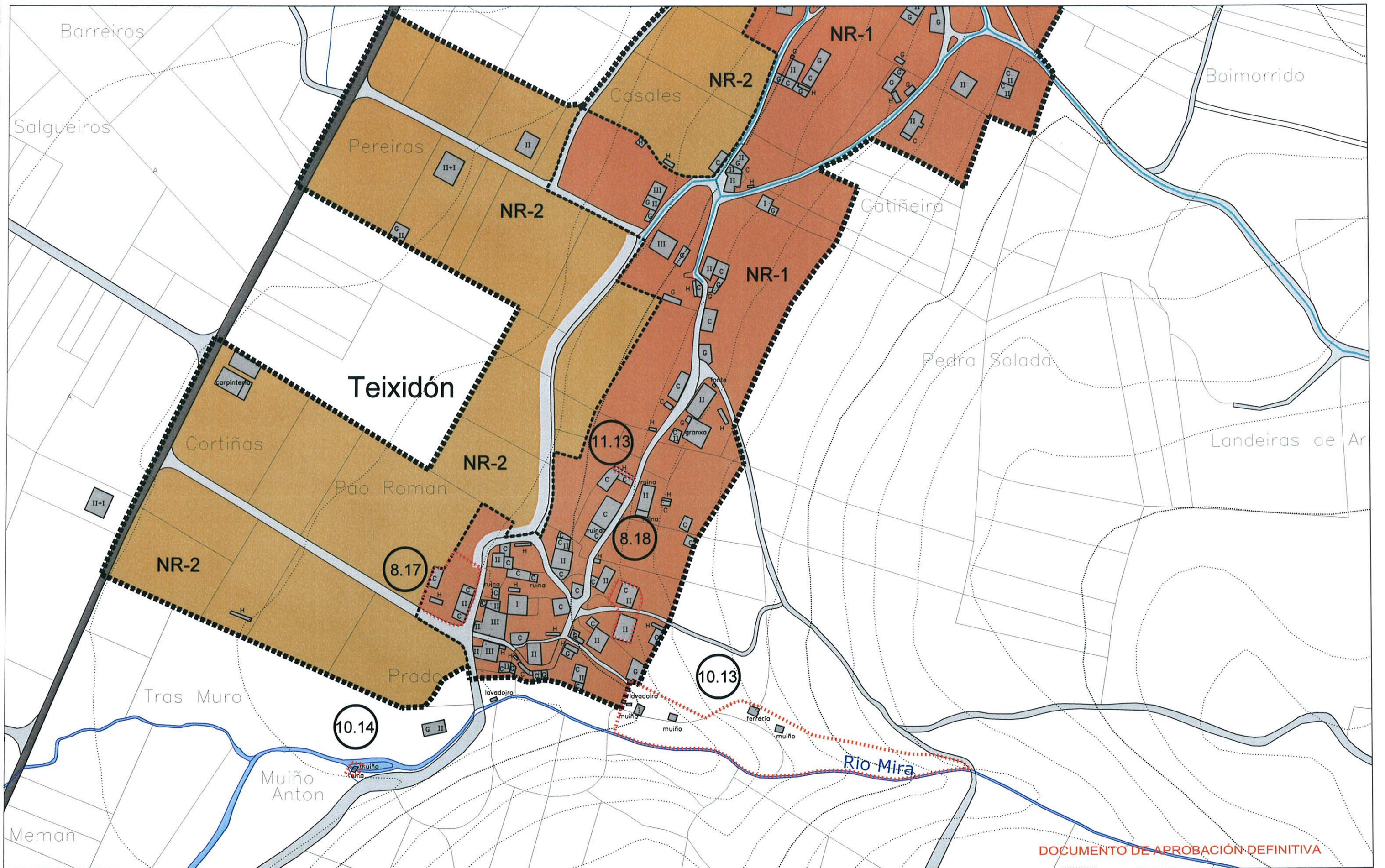
DOCUMENTO DE APROBACIÓN DEFINITIVA

DELIMITACIÓN E SIMBOLOXÍA ■■■■■■■■ LÍMITE SOLO DE NÚCLEO RURAL - - - - - CAMBIO DE ORDENANZA - + - + - LÍMITE MUNICIPAL ORDENANZAS DE NÚCLEO RURAL NR-1 NÚCLEO TRADICIONAL NR-2 ZONA DE EXPANSIÓN		SISTEMAS EQUIPAMENTO ESPAZO LIBRE INFRAESTRUTURA VIARIO PÚBLICO (Pb) TITULARIDADE PÚBLICA (PV) TITULARIDADE PRIVADA		XERAIS SXE SXEL SXIS LOCAIS SLE SLEL SLIS		REDES DE SERVIZOS LIÑAS DE ALTA TENSIÓN 220 E 66 kv LIÑA DE ALTA TENSIÓN 15 kv REDE DE ABASTECIMENTO DE AUGA REDE DE ABASTECIMENTO PREVISTA REDE DE SANEAMENTO REDE DE SANEAMENTO PREVISTA		ACCIONES PREVISTAS SXE-nº SXEL-nº SXIS-nº SXV-nº EQUIPAMENTOS ESPAZOS LIBRES INFRAESTRUTURA REDE VIARIA DELIMITACIÓN DE ACCIONES		PATRIMONIO ARQUEOLÓXICO ZONA DE PROTECCIÓN INTEGRAL/ ELEMENTO PUNTUAL (GI1) ZONA DE RESPECTO ESPECIAL/ ELEMENTO PUNTUAL (GI2) ZONA DE RESPECTO (GI3/GI4) CÓDIGO DE ELEMENTO ARQUEOLÓXICO GA 150600XX castro túmulo indeterminado medieval bronce elemento desaparecido		PATRIMONIO ARQUITECTÓNICO/ETNOGRÁFICO ZONA DE PROTECCIÓN INTEGRAL/ ELEMENTO PUNTUAL ZONA DE RESPECTO ENTORNO B.I.C. DAS TORRES DO ALLO CÓDIGO DE ELEMENTO ARQUITECTÓNICO CAMIÑO DE MUXÍA A SANTIAGO		PLAN XERAL DE ORDENACIÓN MUNICIPAL ZAS PLANO DE: ORDENACIÓN DE NÚCLEOS RURAIS NÚCLEO: CARREIRA PARROQUIA: CARREIRA DATA: OUTUBRO 2007 NR-16 (2) ESCALA: 1/2.000	
---	--	--	--	--	--	---	--	--	--	--	--	--	--	--	--



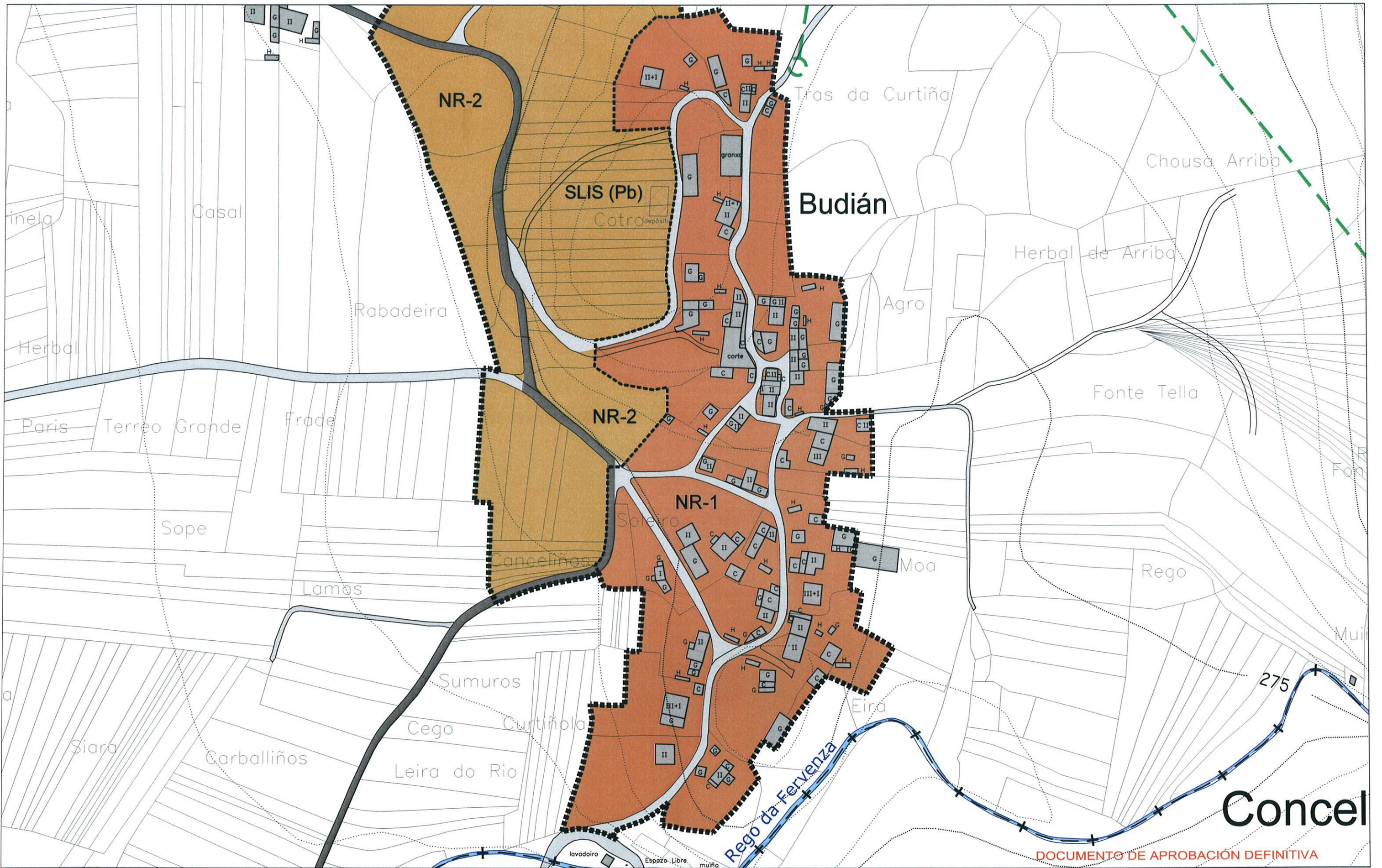
DOCUMENTO DE APROBACIÓN DEFINITIVA

DELIMITACIÓN E SIMBOLOXÍA ■■■■■ LÍMITE SOLO DE NÚCLEO RURAL - - - - - CAMBIO DE ORDENANZA - + - + - LÍMITE MUNICIPAL		SISTEMAS EQUIPAMENTO XERAIS [SXE] ESPAZO LIBRE [SXL] INFRAESTRUTURA [SXIS]		REDES DE SERVIZOS LIÑAS DE ALTA TENSIÓN 220 E 66 kv LIÑA DE ALTA TENSIÓN 15 kv REDE DE ABASTECIMENTO DE AUGA REDE DE ABASTECIMENTO PREVISTA REDE DE SANEAMENTO REDE DE SANEAMENTO PREVISTA		ACCÍONS PREVISTAS [SXE-nº] EQUIPAMENTOS [SXL-nº] ESPAZOS LIBRES [SXIS-nº] INFRAESTRUTURA [SXV-nº] REDE VIARIA ■■■■■ DELIMITACIÓN DE ACCÍONS		PATRIMONIO ARQUEOLÓXICO [símbolo] ZONA DE PROTECCIÓN INTEGRAL/ ELEMENTO PUNTUAL (GII1) [símbolo] ZONA DE RESPECTO ESPECIAL/ ELEMENTO PUNTUAL (GII2) [símbolo] ZONA DE RESPECTO (GIII/GIII) CÓDIGO DE ELEMENTO ARQUEOLÓXICO [símbolo] castro [símbolo] túmulo [símbolo] indeterminado [símbolo] medieval [símbolo] bronce [símbolo] elemento desaparecido		PATRIMONIO ARQUITECTÓNICO/ETNOGRÁFICO [símbolo] ZONA DE PROTECCIÓN INTEGRAL/ ELEMENTO PUNTUAL [símbolo] ZONA DE RESPECTO ENTORNO B.I.C. DAS TORRES DO ALLO CÓDIGO DE ELEMENTO ARQUITECTÓNICO [símbolo] CAMIÑO DE MUXÍA A SANTIAGO		PLAN XERAL DE ORDENACIÓN MUNICIPAL <h1 style="text-align: center;">ZAS</h1> PLANO DE: ORDENACIÓN DE NÚCLEOS RURAIS DATA: OUTUBRO 2007 NÚCLEO: PEDRAMAIOR NR-17 (1) PARROQUIA: CARREIRA ESCALA: 1/2.000 ANXEL L. MONTEOLIVA DIAZ, ARQUITECTO	
ORDENANZAS DE NÚCLEO RURAL NR-1 NÚCLEO TRADICIONAL NR-2 ZONA DE EXPANSIÓN		LOCAIS [SLE] dp deportivo [SLEL] re religioso [SLEL] ed educativo [SLEL] sc socio-cultural [SLEL] ad administrativo [SLEL] sa sanitario [SLEL] as asistencial [SLIS]		VIARIOS VIARIO PÚBLICO [símbolo] (Pb) TITULARIDADE PÚBLICA (Pv) TITULARIDADE PRIVADA									



DOCUMENTO DE APROBACIÓN DEFINITIVA

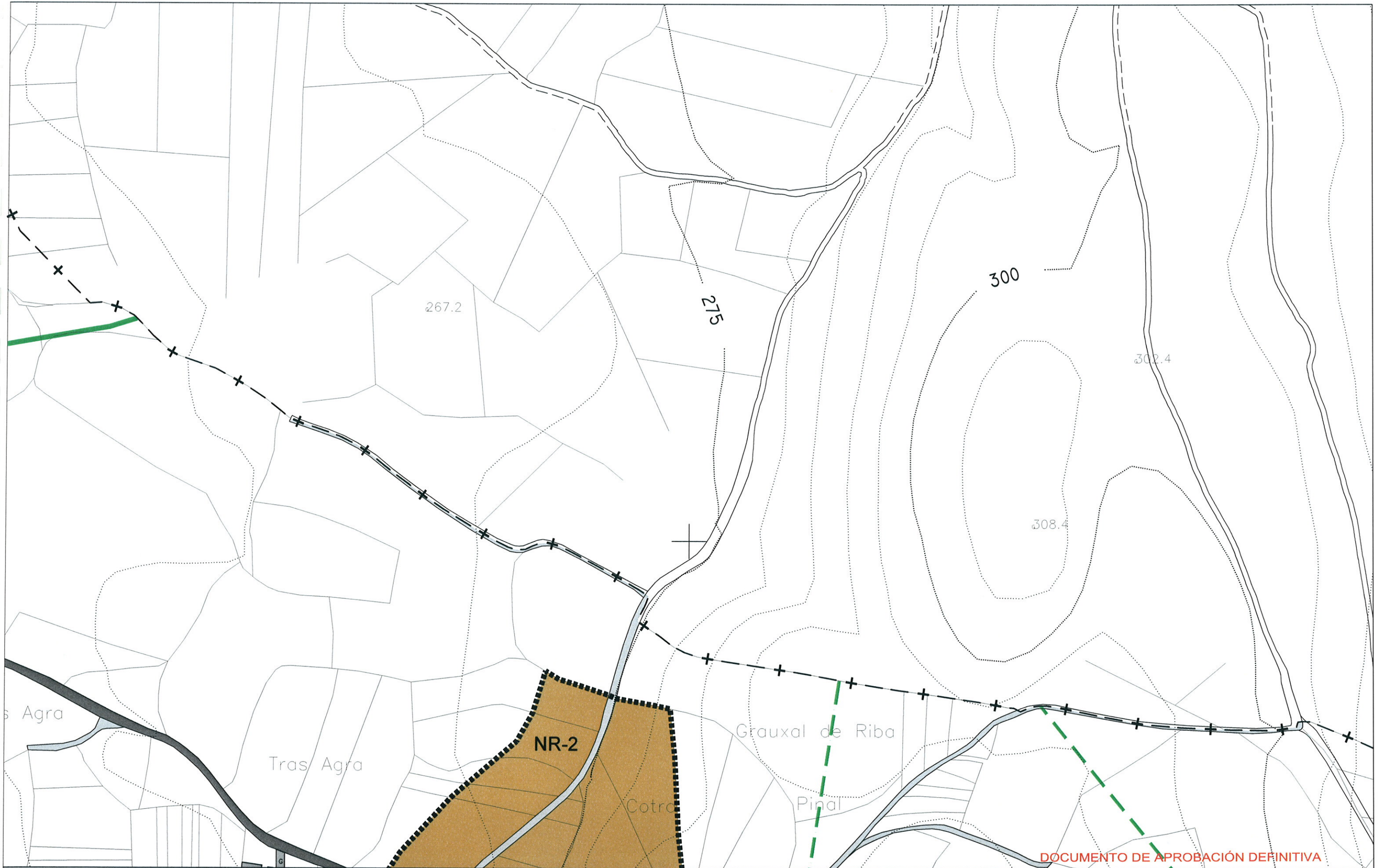
DELIMITACIÓN E SIMBOLOXÍA ■■■■■■■■ LÍMITE SOLO DE NÚCLEO RURAL - - - - - CAMBIO DE ORDENANZA - + - + - LÍMITE MUNICIPAL ORDENANZAS DE NÚCLEO RURAL NR-1 NÚCLEO TRADICIONAL NR-2 ZONA DE EXPANSIÓN		SISTEMAS EQUIPAMENTO XERAI SXE LOCALS SLE ESPAZO LIBRE SXEL LOCALS SLEL INFRAESTRUTURA SXIS LOCALS SLIS VIARIO PÚBLICO (Pb) TITULARIDADE PÚBLICA (Pv) TITULARIDADE PRIVADA		REDES DE SERVIZOS LIÑAS DE ALTA TENSIÓN 220 E 66 kv LIÑA DE ALTA TENSIÓN 15 kv REDE DE ABASTECIMENTO DE AUGA REDE DE ABASTECIMENTO PREVISTA REDE DE SANEAMENTO REDE DE SANEAMENTO PREVISTA		ACCIÓNS PREVISTAS SXE-nº EQUIPAMENTOS SXEL-nº ESPAZOS LIBRES SXIS-nº INFRAESTRUTURA SXV-nº REDE VIARIA ■■■■■ DELIMITACIÓN DE ACCIÓN		PATRIMONIO ARQUEOLÓXICO ZONA DE PROTECCIÓN INTEGRAL/ ELEMENTO PUNTUAL (GI1) ZONA DE RESPECTO ESPECIAL/ ELEMENTO PUNTUAL (GI2) ZONA DE RESPECTO (GI1&GI2) CÓDIGO DE ELEMENTO ARQUEOLÓXICO GA 150600XX ○ castro * indeterminado ◇ bronce ● túmulo △ medieval X elemento desaparecido		PATRIMONIO ARQUITECTÓNICO/ETNOGRÁFICO ZONA DE PROTECCIÓN INTEGRAL/ ELEMENTO PUNTUAL (GI1) ZONA DE RESPECTO ENTORNO B.I.C. DAS TORRES DO ALLO CÓDIGO DE ELEMENTO ARQUITECTÓNICO ○ XX ●●●● CAMIÑO DE MUXÍA A SANTIAGO		PLAN XERAL DE ORDENACIÓN MUNICIPAL ZAS PLANO DE: ORDENACIÓN DE NÚCLEOS RURAIS DATA: OUTUBRO 2007 NÚCLEO: TEIXIDÓN NR-17 PARROQUIA: MIRA (2) ESCALA: 1/2.000 ANXEL L. MONTELOVA DIAZ, ARQUITECTO	
---	--	---	--	---	--	---	--	--	--	---	--	---	--



Concel

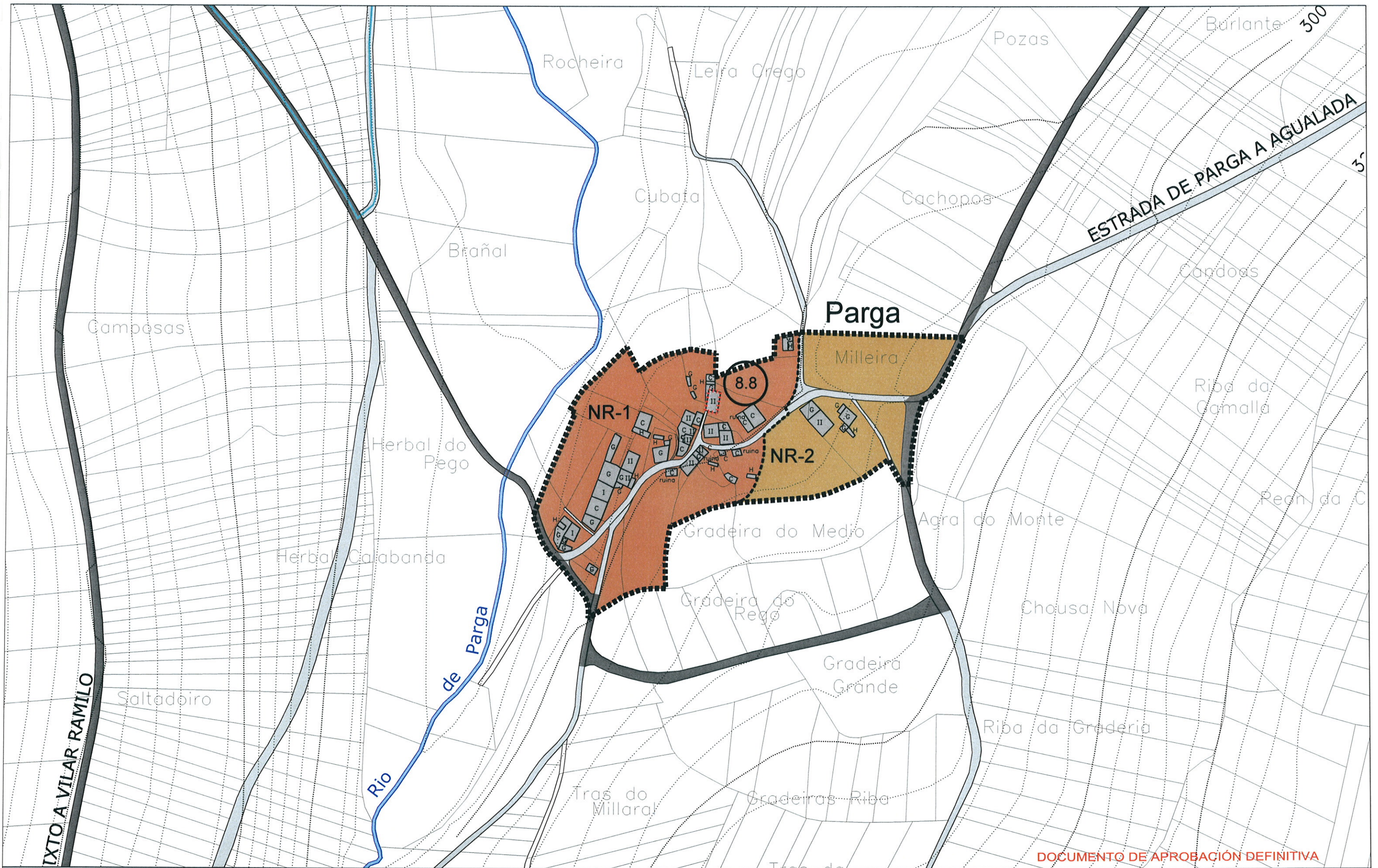
DOCUMENTO DE APROBACIÓN DEFINITIVA

DELIMITACIÓN E SIMBOLOXÍA ■■■■■■■■ LÍMITE SOLO DE NÚCLEO RURAL - - - - - CAMBIO DE ORDENANZA - + - + - LÍMITE MUNICIPAL ORDENANZAS DE NÚCLEO RURAL NR-1 NÚCLEO TRADICIONAL NR-2 ZONA DE EXPANSIÓN		SISTEMAS EQUIPAMENTO XERAS SXE LOCALS SLE ESPAZO LIBRE SXEL LOCALS SLEL INFRAESTRUTURA SXIS LOCALS SLIS VIARIO PÚBLICO (Pb) TITULARIDADE PÚBLICA (Pv) TITULARIDADE PRIVADA		REDES DE SERVIZOS LIÑAS DE ALTA TENSIÓN 220 E 66 kv LIÑA DE ALTA TENSIÓN 15 kv REDE DE ABASTECIMENTO DE AUGA REDE DE ABASTECIMENTO PREVISTA REDE DE SANEAMENTO REDE DE SANEAMENTO PREVISTA		ACCIÓNS PREVISTAS SXE-nº EQUIPAMENTOS SXEL-nº ESPAZOS LIBRES SXIS-nº INFRAESTRUTURA SXV-nº REDE VIARIA ■■■■■ DELIMITACIÓN DE ACCIÓN		PATRIMONIO ARQUEOLÓXICO ZONA DE PROTECCIÓN INTEGRAL/ ELEMENTO PUNTUAL (GII1) ZONA DE RESPECTO ESPECIAL/ ELEMENTO PUNTUAL (GII2) ZONA DE RESPECTO (GIII/GIII) CÓDIGO DE ELEMENTO ARQUEOLÓXICO GA 150600XX ○ castro * indeterminado ◇ bronce ● túmulo △ medieval X elemento desaparecido		PATRIMONIO ARQUITECTÓNICO/ETNOGRÁFICO ZONA DE PROTECCIÓN INTEGRAL/ ELEMENTO PUNTUAL ZONA DE RESPECTO ENTORNO B.I.C. DAS TORRES DO ALLO CÓDIGO DE ELEMENTO ARQUITECTÓNICO CAMIÑO DE MUXÍA A SANTIAGO		PLAN XERAL DE ORDENACIÓN MUNICIPAL ZAS PLANO DE: ORDENACIÓN DE NÚCLEOS RURAIS DATA: OUTUBRO 2007 NÚCLEO: BUDIÁN NR-18 (1) PARROQUIA: GÁNDARA ESCALA: 1/2.000 ANXEL L. MONTEOLIVA DÍAZ ARQUITECTO	
---	--	---	--	---	--	---	--	--	--	--	--	---	--



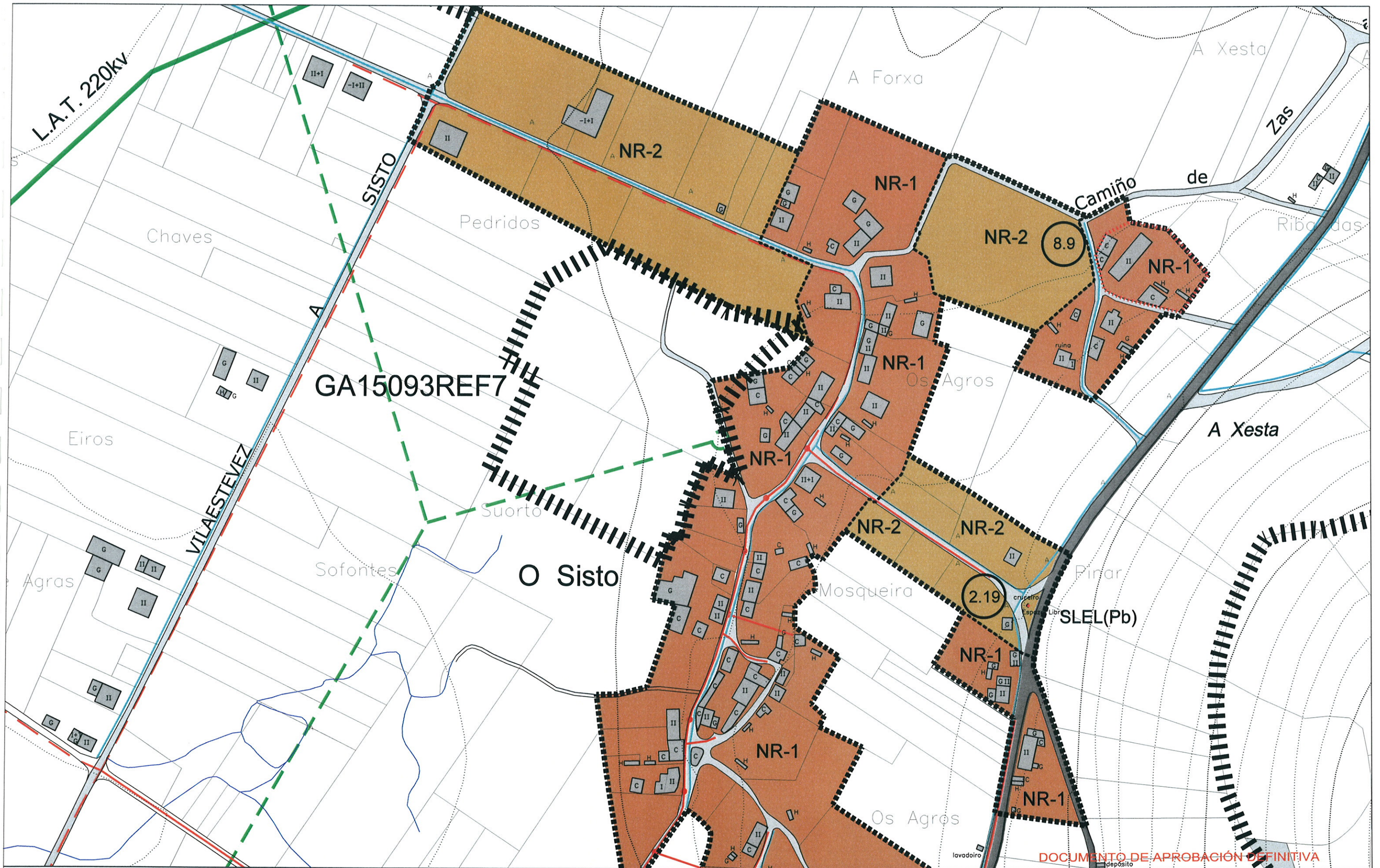
DOCUMENTO DE APROBACIÓN DEFINITIVA

DELIMITACIONES E SIMBOLOXÍA ■■■■■■ LÍMITE SOLO DE NÚCLEO RURAL - - - - - CAMBIO DE ORDENANZA - - + - - LÍMITE MUNICIPAL ORDENANZAS DE NÚCLEO RURAL NR-1 NÚCLEO TRADICIONAL NR-2 ZONA DE EXPANSIÓN		SISTEMAS EQUIPAMENTO: XERAI S (SXE), LOCAL S (SLE) ESPAZO LIBRE: XERAI S (SXEL), LOCAL S (SLEL) INFRAESTRUTURA: XERAI S (SXIS), LOCAL S (SLIS) VIARIO PÚBLICO: (Pb) TITULARIDADE PÚBLICA, (Pv) TITULARIDADE PRIVADA		REDES DE SERVIZOS LIÑAS DE ALTA TENSIÓN 220 E 66 kv LIÑAS DE ALTA TENSIÓN 15 kv REDE DE ABASTECIMENTO DE AUGA REDE DE ABASTECIMENTO PREVISTA REDE DE SANEAMENTO REDE DE SANEAMENTO PREVISTA		ACCIONES PREVISTAS SXE-nº EQUIPAMENTOS SXEL-nº ESPAZOS LIBRES SXIS-nº INFRAESTRUTURA SXV-nº REDE VIARIA ■■■■ DELIMITACIÓN DE ACCIÓNS		PATRIMONIO ARQUEOLÓXICO ZONA DE PROTECCIÓN INTEGRAL/ ELEMENTO PUNTUAL (GI1) ZONA DE RESPECTO ESPECIAL/ ELEMENTO PUNTUAL (GI2) ZONA DE RESPECTO (GI13/3III) GA 150600XX CÓDIGO DE ELEMENTO ARQUEOLÓXICO ○ castro * indeterminado ◇ bronce ● túmulo △ medieval X elemento desaparecido		PATRIMONIO ARQUITECTÓNICO/ETNOGRÁFICO ZONA DE PROTECCIÓN INTEGRAL/ ELEMENTO PUNTUAL ZONA DE RESPECTO ENTORNO B.I.C. DAS TORRES DO ALLO CÓDIGO DE ELEMENTO ARQUITECTÓNICO (X.XX) ●●●● CAMIÑO DE MUXÍA A SANTIAGO		PLAN XERAL DE ORDENACIÓN MUNICIPAL ZAS PLANO DE: ORDENACIÓN DE NÚCLEOS RURAIS DATA: OUTUBRO 2007 NÚCLEO: BUDIÁN NR-18 (2) PARROQUIA: GÁNDARA ESCALA: 1/2.000 ANXEL L. MONTELOVA DÍAZ, ARQUITECTO	
---	--	--	--	--	--	--	--	---	--	--	--	--	--



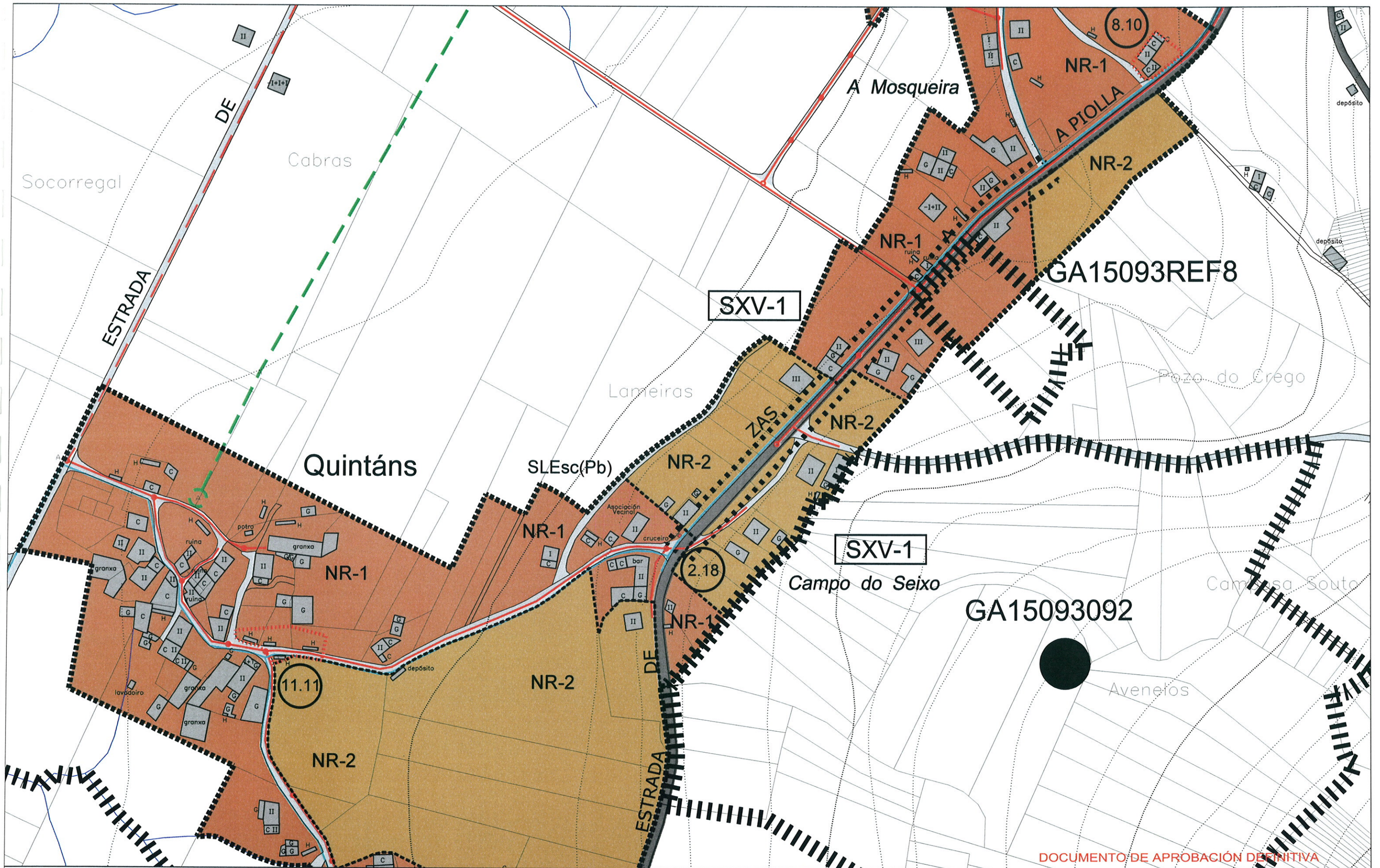
DOCUMENTO DE APROBACIÓN DEFINITIVA

DELIMITACIÓN E SIMBOLOXÍA ■■■■■■■■ LÍMITE SOLO DE NÚCLEO RURAL - - - - - CAMBIO DE ORDENANZA - + - + - LÍMITE MUNICIPAL ORDENANZAS DE NÚCLEO RURAL NR-1 NÚCLEO TRADICIONAL NR-2 ZONA DE EXPANSIÓN		SISTEMAS EQUIPAMENTO: SXE ESPAZO LIBRE: SXEL INFRAESTRUTURA: SXIS VIARIO PÚBLICO: (Pb) TITULARIDADE PÚBLICA, (Pv) TITULARIDADE PRIVADA XERAIS SLE, SLEL, SLIS		LOCAIS SLE, SLEL, SLIS dp re ed so ad sa as deportivo relixioso educativo socio-cultural administrativo sanitario asistencial		REDES DE SERVIZOS LIÑAS DE ALTA TENSIÓN 220 E 66 kv LIÑA DE ALTA TENSIÓN 15 kv REDE DE ABASTECEMENTO DE AUGA REDE DE ABASTECEMENTO PREVISTA REDE DE SANEAMENTO REDE DE SANEAMENTO PREVISTA		ACCÍONS PREVISTAS SXE-nº EQUIPAMENTOS SXEL-nº ESPAZOS LIBRES SXIS-nº INFRAESTRUTURA SXV-nº REDE VIARIA ■■■■■ DELIMITACIÓN DE ACCÍONS		PATRIMONIO ARQUEOLÓXICO ZONA DE PROTECCIÓN INTEGRAL/ ELEMENTO PUNTUAL (GI1) ZONA DE RESPECTO ESPECIAL/ ELEMENTO PUNTUAL (GI2) ZONA DE RESPECTO (GI3/GI3II) CÓDIGO DE ELEMENTO ARQUEOLÓXICO GA 150600XX ○ castro * indeterminado ◇ bronce ● túmulo △ medieval X elemento desaparecido		PATRIMONIO ARQUITECTÓNICO/ETNOGRÁFICO ZONA DE PROTECCIÓN INTEGRAL/ ELEMENTO PUNTUAL ZONA DE RESPECTO ENTORNO B.I.C. DAS TORRES DO ALLO CÓDIGO DE ELEMENTO ARQUITECTÓNICO (XXX) ●●●● CAMIÑO DE MUXÍA A SANTIAGO		PLAN XERAL DE ORDENACIÓN MUNICIPAL ZAS PLANO DE: ORDENACIÓN DE NÚCLEOS RURAIS DATA: OUTUBRO 2007 NÚCLEO: PARGA PARROQUIA: GÁNDARA ESCALA: 1/2.000 ANXEL L. MONTEOLIVA DÍAZ, ARQUITECTO	
---	--	---	--	---	--	---	--	--	--	--	--	---	--	--	--



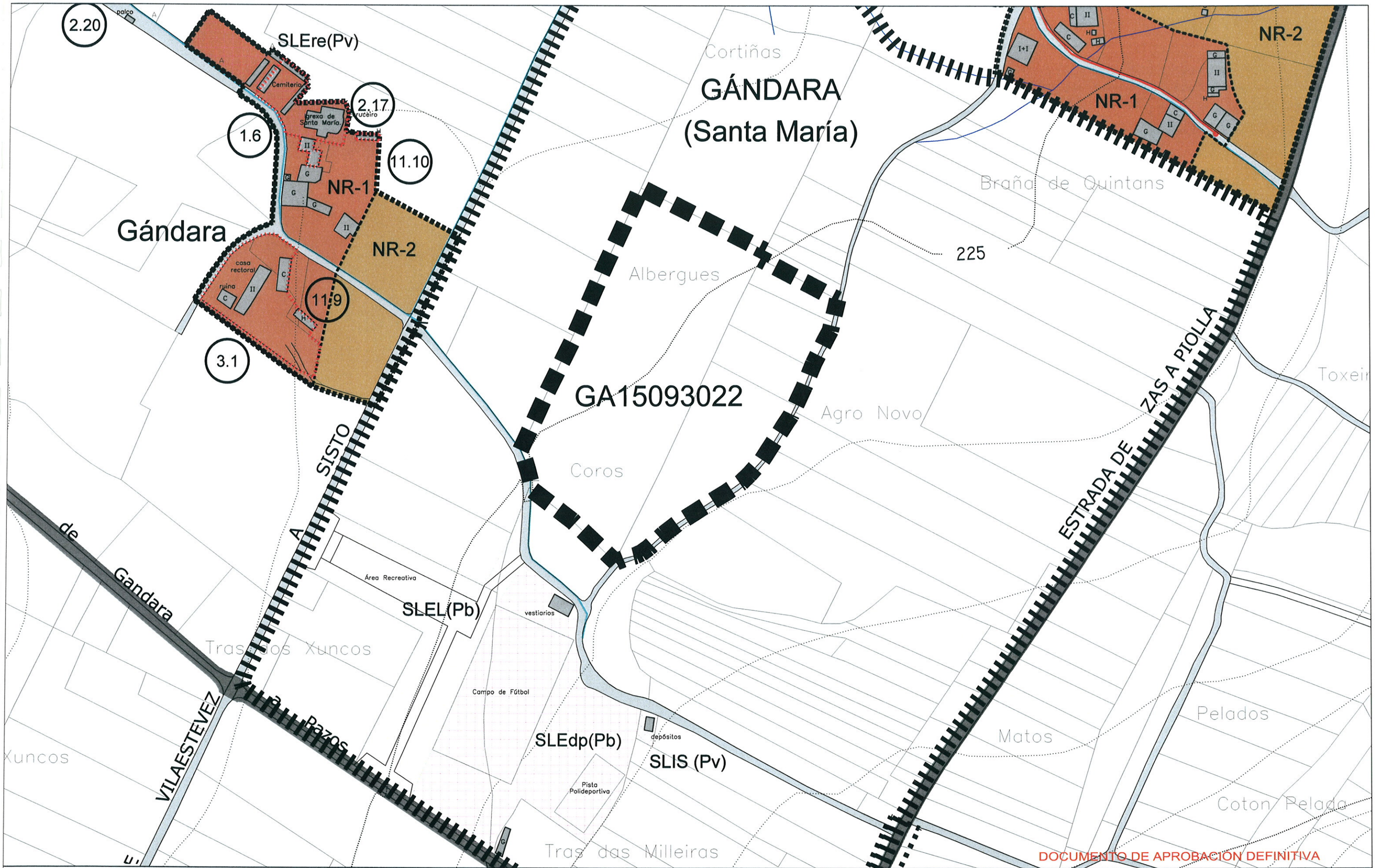
DOCUMENTO DE APROBACIÓN DEFINITIVA

DELIMITACIÓN E SIMBOLOXÍA ■■■■■■■■ LÍMITE SOLO DE NÚCLEO RURAL - - - - - CAMBIO DE ORDENANZA - + - + - LÍMITE MUNICIPAL ORDENANZAS DE NÚCLEO RURAL NR-1 NÚCLEO TRADICIONAL NR-2 ZONA DE EXPANSIÓN		SISTEMAS EQUIPAMENTO: XERAS (SXE), LOCALS (SLE) ESPAZO LIBRE: SXEL, LOCALS (SLEL) INFRAESTRUTURA: SXIS, LOCALS (SLIS) VIARIO PÚBLICO: (Pb) TITULARIDADE PÚBLICA, (Pv) TITULARIDADE PRIVADA		REDES DE SERVIZOS LIÑAS DE ALTA TENSIÓN 220 E 66 kv LIÑA DE ALTA TENSIÓN 15 kv REDE DE ABASTECIMENTO DE AUGA REDE DE ABASTECIMENTO PREVISTA REDE DE SANEAMENTO REDE DE SANEAMENTO PREVISTA		ACCIONES PREVISTAS SXE-nº EQUIPAMENTOS SXEL-nº ESPAZOS LIBRES SXIS-nº INFRAESTRUTURA SXV-nº REDE VIARIA ■■■■■ DELIMITACIÓN DE ACCIÓNS		PATRIMONIO ARQUEOLÓXICO ■■■■■ / ● ZONA DE PROTECCIÓN INTEGRAL/ ELEMENTO PUNTUAL (GI1) ■■■■■ / ○ ZONA DE RESPECTO ESPECIAL/ ELEMENTO PUNTUAL (GI2) ■■■■■ ZONA DE RESPECTO (GI13/GI3) GA 150600XX CÓDIGO DE ELEMENTO ARQUEOLÓXICO ○ castro * indeterminado ◇ bronce ● túmulo △ medieval X elemento desaparecido		PATRIMONIO ARQUITECTÓNICO/ETNOGRÁFICO ■■■■■ / ■ ZONA DE PROTECCIÓN INTEGRAL/ ELEMENTO PUNTUAL ■■■■■ ZONA DE RESPECTO ENTORNO B.I.C. DAS TORRES DO ALLO CÓDIGO DE ELEMENTO ARQUITECTÓNICO (X.XX) CAMIÑO DE MUXÍA A SANTIAGO		PLAN XERAL DE ORDENACIÓN MUNICIPAL ZAS PLANO DE: ORDENACIÓN DE NÚCLEOS RURAIS DATA: OUTUBRO 2007 NÚCLEO: O SISTO PARROQUIA: GÁNDARA ESCALA: 1/2.000	
---	--	---	--	---	--	---	--	--	--	---	--	--	--



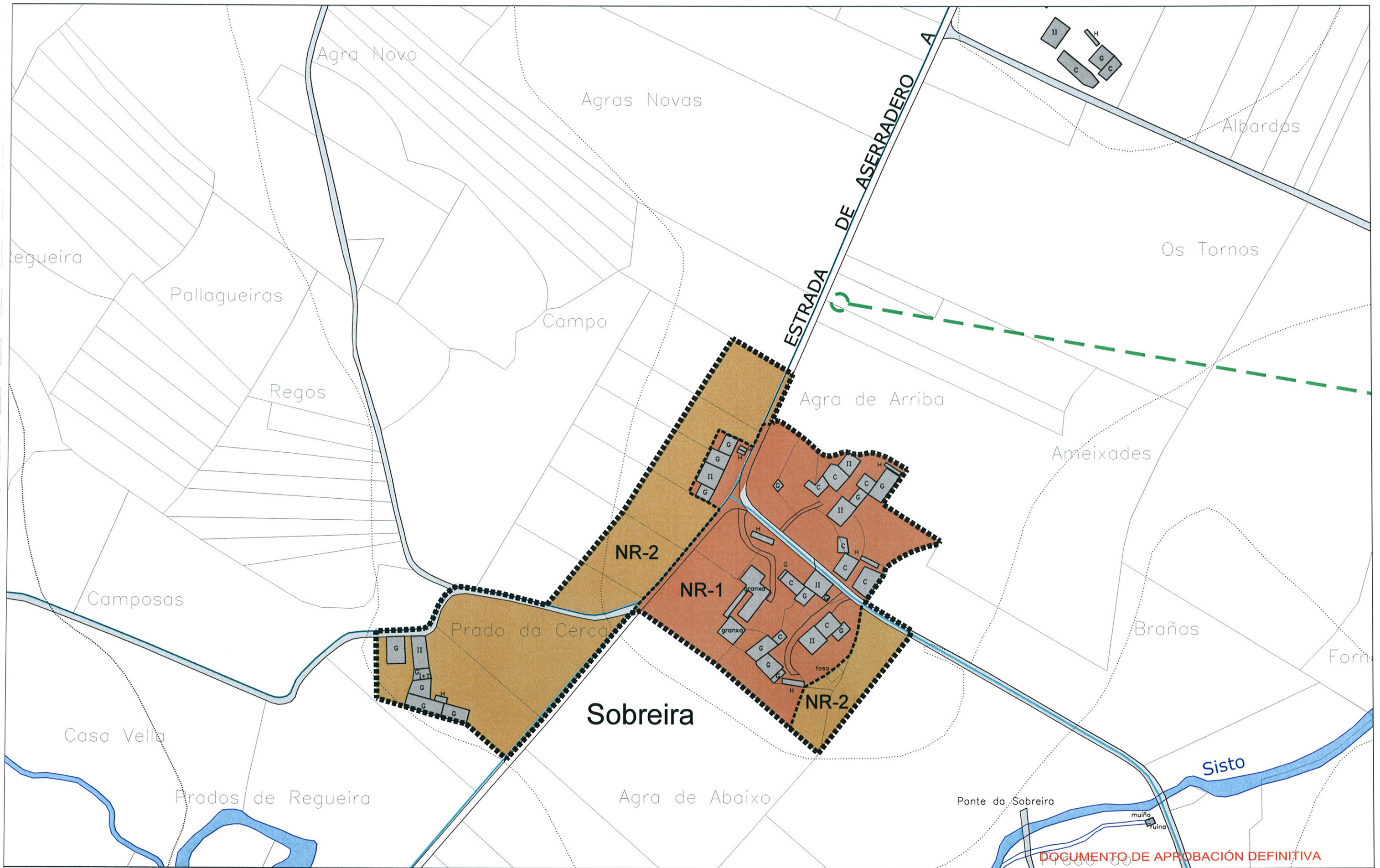
DOCUMENTO DE APROBACIÓN DEFINITIVA

DELIMITACIÓN E SIMBOLOXÍA ■■■■■■■■ LÍMITE SOLO DE NÚCLEO RURAL - - - - - CAMBIO DE ORDENANZA - - + - - LÍMITE MUNICIPAL ORDENANZAS DE NÚCLEO RURAL ■ NR-1 NÚCLEO TRADICIONAL ■ NR-2 ZONA DE EXPANSIÓN		SISTEMAS EQUIPAMENTO XERAI SXE ESPAZO LIBRE SXEL INFRAESTRUTURA SXIS VIARIO PÚBLICO (Pb) TITULARIDADE PÚBLICA (Pv) TITULARIDADE PRIVADA		LOCAIS SLE dp re religioso educativo SLEL sc socio-cultural administrativo sanitario as asistencial SLIS		REDES DE SERVIZOS ■■■■■ LIÑAS DE ALTA TENSIÓN 220 E 66 kv ■■■■■ LIÑA DE ALTA TENSIÓN 15 kv ■■■■■ REDE DE ABASTECIMENTO DE AUGA ■■■■■ REDE DE ABASTECIMENTO PREVISTA ■■■■■ REDE DE SANEAMENTO ■■■■■ REDE DE SANEAMENTO PREVISTA		ACCIONES PREVISTAS ■ SXE-nº EQUIPAMENTOS ■ SXEL-nº ESPAZOS LIBRES ■ SXIS-nº INFRAESTRUTURA ■ SXV-nº REDE VIARIA ■■■■■ DELIMITACIÓN DE ACCIÓNS		PATRIMONIO ARQUEOLÓXICO ■■■■■ / ● ZONA DE PROTECCIÓN INTEGRAL/ ELEMENTO PUNTUAL (GI1) ■■■■■ / ○ ZONA DE RESPECTO ESPECIAL/ ELEMENTO PUNTUAL (GI2) ■■■■■ ZONA DE RESPECTO (GI1/3/3II) ■■■■■ GA 150600XX CÓDIGO DE ELEMENTO ARQUEOLÓXICO ○ castro * indeterminado ● túmulo △ medieval X elemento desaparecido		PATRIMONIO ARQUITECTÓNICO/ETNOGRÁFICO ■■■■■ / ■ ZONA DE PROTECCIÓN INTEGRAL/ ELEMENTO PUNTUAL ■■■■■ ZONA DE RESPECTO ENTORNO B.I.C. DAS TORRES DO ALLO ■■■■■ CÓDIGO DE ELEMENTO ARQUITECTÓNICO ●●●● CAMIÑO DE MUXÍA A SANTIAGO		PLAN XERAL DE ORDENACIÓN MUNICIPAL ZAS PLANO DE: ORDENACIÓN DE NÚCLEOS RURAIS DATA: OUTUBRO 2007 NÚCLEO: QUINTÁNS NR-21 PARROQUIA: GÁNDARA ESCALA: 1/2.000 ANXEL L. MONTEOIVA DÍAZ, ARQUITECTO	
---	--	--	--	--	--	---	--	---	--	--	--	---	--	---	--



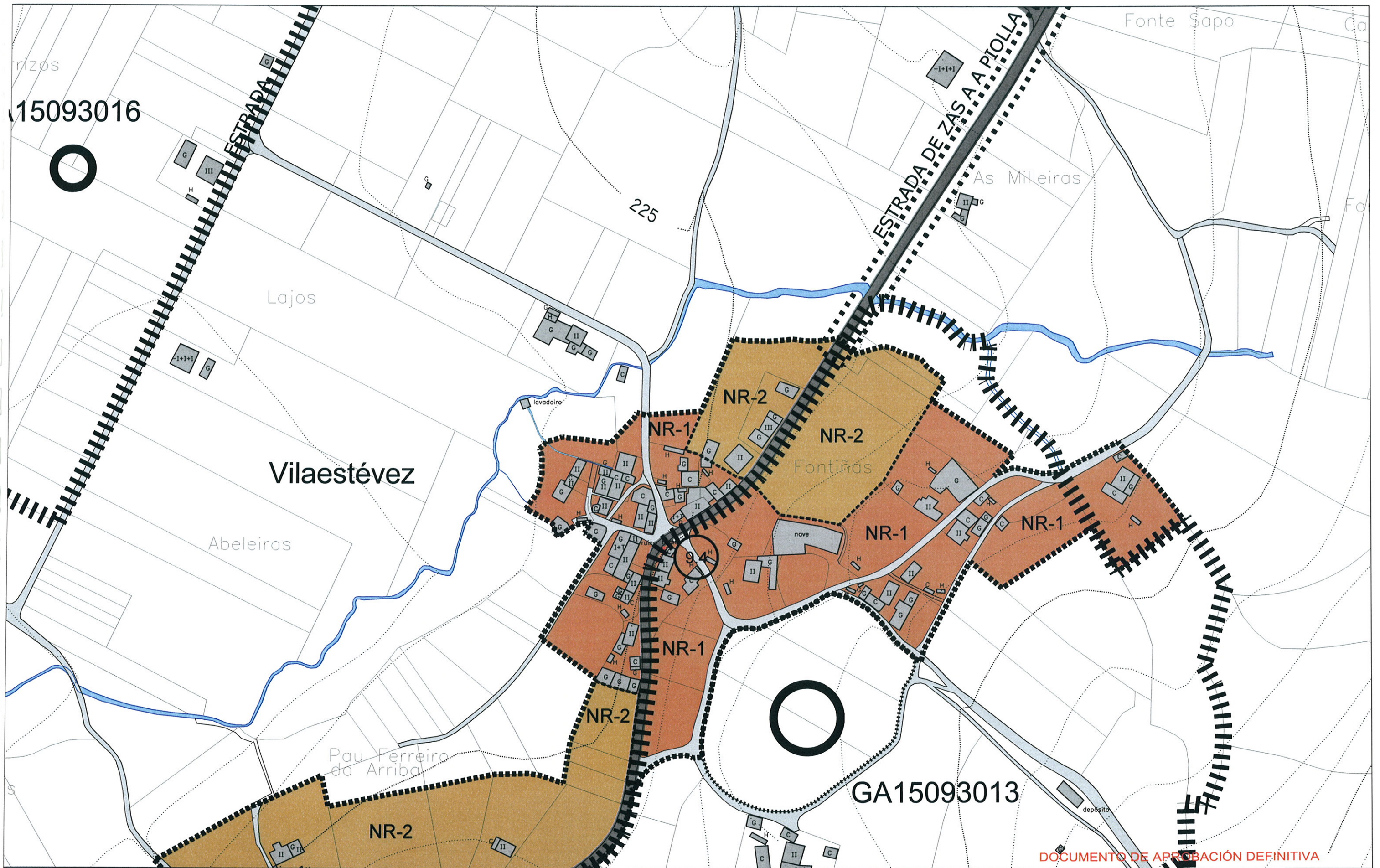
DOCUMENTO DE APROBACIÓN DEFINITIVA

DELIMITACIÓN E SIMBOLOXÍA ■■■■■■■■ LÍMITE SOLO DE NÚCLEO RURAL - - - - - CAMBIO DE ORDENANZA - + - + - LÍMITE MUNICIPAL ORDENANZAS DE NÚCLEO RURAL NR-1 NÚCLEO TRADICIONAL NR-2 ZONA DE EXPANSIÓN		SISTEMAS EQUIPAMENTO XERAI S XE ESPAZO LIBRE XSEL INFRAESTRUTURA SXIS VIARIO PÚBLICO (Pb) VIARIO PRIVADO (Pv)		LOCAIS SLE dp re religioso educativo SLEL so socio-cultural administrativo sanitario as asistencial SLIS		REDES DE SERVIZOS LIÑAS DE ALTA TENSIÓN 220 E 66 kv LIÑA DE ALTA TENSIÓN 15 kv REDE DE ABASTECIMENTO DE AUGA REDE DE ABASTECIMENTO PREVISTA REDE DE SANEAMENTO REDE DE SANEAMENTO PREVISTA		ACCIONES PREVISTAS SXE-nº EQUIPAMENTOS SXEL-nº ESPAZOS LIBRES SXIS-nº INFRAESTRUTURA SXV-nº REDE VIARIA ■■■■■ DELIMITACIÓN DE ACCIÓNS		PATRIMONIO ARQUEOLÓXICO ■■■■■ / ● ZONA DE PROTECCIÓN INTEGRAL/ ELEMENTO PUNTUAL (GI1) ■■■■■ / ○ ZONA DE RESPECTO ESPECIAL/ ELEMENTO PUNTUAL (GI2) ■■■■■ ZONA DE RESPECTO (GI1/3/III) GA 150600XX CÓDIGO DE ELEMENTO ARQUEOLÓXICO ○ castro * indeterminado ◇ bronce ● túmulo △ medieval X elemento desaparecido		PATRIMONIO ARQUITECTÓNICO/ETNOGRÁFICO ■■■■■ / ■ ZONA DE PROTECCIÓN INTEGRAL/ ELEMENTO PUNTUAL ■■■■■ ZONA DE RESPECTO ENTORNO B.I.C. DAS TORRES DO ALLO (X.XX) CÓDIGO DE ELEMENTO ARQUITECTÓNICO ●●●● CAMIÑO DE MUXÍA A SANTIAGO		PLAN XERAL DE ORDENACIÓN MUNICIPAL <h1 style="text-align: center;">ZAS</h1> PLANO DE: ORDENACIÓN DE NÚCLEOS RURAIS DATA: OUTUBRO 2007 NÚCLEO: GÁNDARA NR-22 PARROQUIA: GÁNDARA ESCALA: 1/2.000 	
---	--	---	--	--	--	---	--	---	--	---	--	--	--	---	--



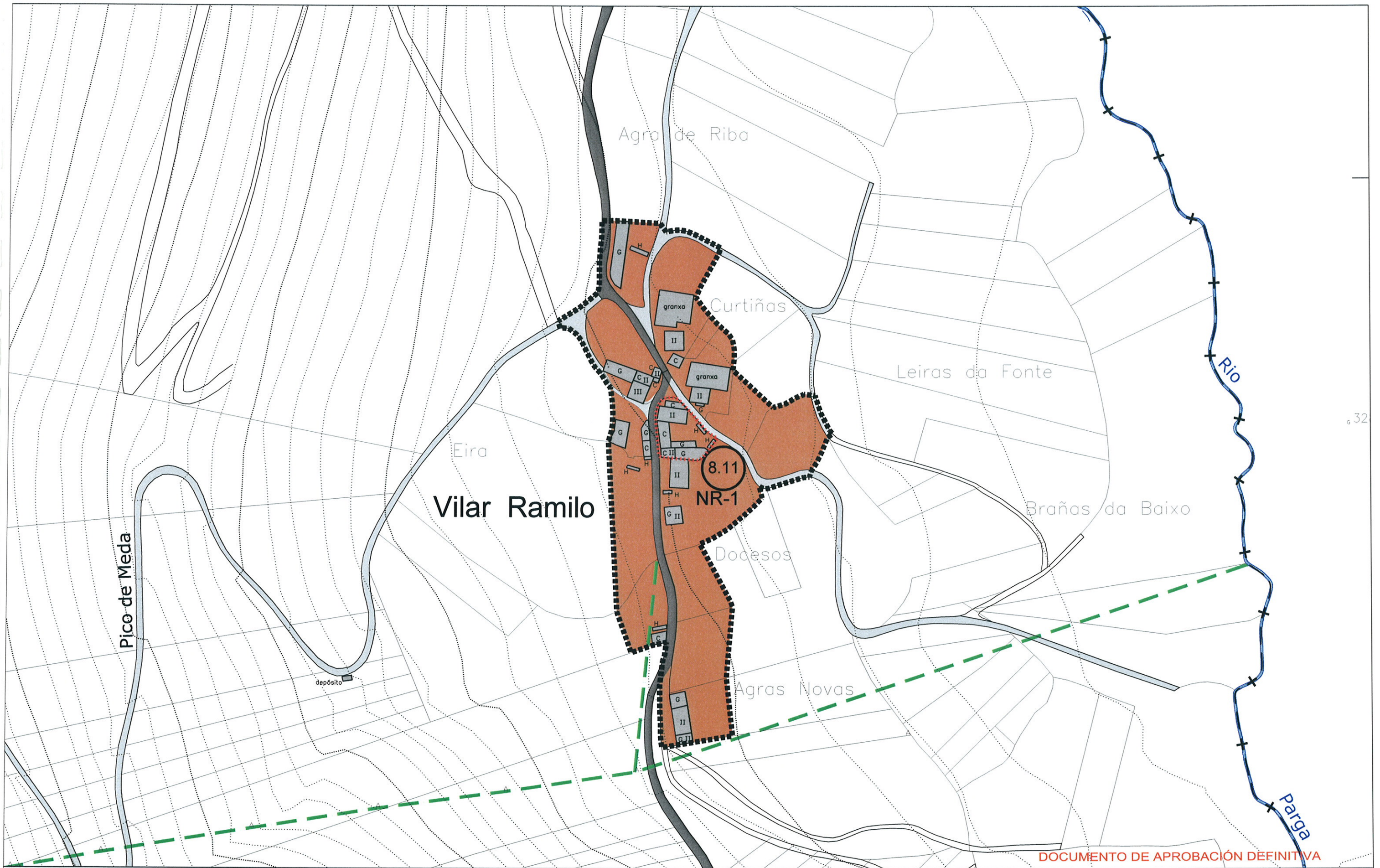
DOCUMENTO DE APROBACIÓN DEFINITIVA

DELIMITACIÓN E SIMBOLOXÍA ■■■■■■ LÍMITE SOLO DE NÚCLEO RURAL - - - - - CAMBIO DE ORDENANZA - + - + - LÍMITE MUNICIPAL ORDENANZAS DE NÚCLEO RURAL NR-1 NÚCLEO TRADICIONAL NR-2 ZONA DE EXPANSIÓN		SISTEMAS EQUIPAMENTO XERAIS SXE LOCALS SLE ESPAZO LIBRE SXEL LOCALS SLEL INFRAESTRUTURA SXIS LOCALS SLIS VIARIO PÚBLICO (Pb) TITULARIDADE PÚBLICA (Pv) TITULARIDADE PRIVADA		REDES DE SERVIZOS LIÑAS DE ALTA TENSIÓN 220 E 66 kv LIÑA DE ALTA TENSIÓN 15 kv REDE DE ABASTECIMENTO DE AUGA REDE DE ABASTECIMENTO PREVISTA REDE DE SANEAMENTO REDE DE SANEAMENTO PREVISTA		ACCIONES PREVISTAS SXE-nº EQUIPAMENTOS SXEL-nº ESPAZOS LIBRES SXIS-nº INFRAESTRUTURA SXV-nº REDE VIARIA ■■■■■ DELIMITACIÓN DE ACCIÓNS		PATRIMONIO ARQUEOLÓXICO ZONA DE PROTECCIÓN INTEGRAL/ ELEMENTO PUNTUAL (GI1) ZONA DE RESPECTO ESPECIAL/ ELEMENTO PUNTUAL (GI2) ZONA DE RESPECTO (GI3/GI3II) CÓDIGO DE ELEMENTO ARQUEOLÓXICO GA 150600XX ○ castro * indeterminado ◇ bronce ● túmulo △ medieval X elemento desaparecido		PATRIMONIO ARQUITECTÓNICO/ETNOGRÁFICO ZONA DE PROTECCIÓN INTEGRAL/ ELEMENTO PUNTUAL ZONA DE RESPECTO ENTORNO B.I.C. DAS TORRES DO ALLO CÓDIGO DE ELEMENTO ARQUITECTÓNICO (X.XX) ●●●● CAMIÑO DE MUXÍA A SANTIAGO		PLAN XERAL DE ORDENACIÓN MUNICIPAL ZAS PLANO DE: ORDENACIÓN DE NÚCLEOS RURAIS DATA: OUTUBRO 2007 NÚCLEO: SOBREIRA NR-23 PARROQUIA: GÁNDARA ESCALA: 1/2.000	
---	--	--	--	---	--	---	--	--	--	---	--	---	--



DOCUMENTO DE APROBACIÓN DEFINITIVA

DELIMITACIONES E SIMBOLOXÍA ■■■■■■■■ LÍMITE SOLO DE NÚCLEO RURAL - - - - - CAMBIO DE ORDENANZA - - + - - LÍMITE MUNICIPAL ORDENANZAS DE NÚCLEO RURAL NR-1 NÚCLEO TRADICIONAL NR-2 ZONA DE EXPANSIÓN		SISTEMAS EQUIPAMENTO: SXE, SXEL, SXIS ESPAZO LIBRE: SXEL INFRAESTRUTURA: SXIS VIARIO PÚBLICO: (Pb) TITULARIDADE PÚBLICA, (Pv) TITULARIDADE PRIVADA XERAIS: SLE, SLEL, SLIS LOCAIS: SLE, SLEL, SLIS		REDES DE SERVIZOS LIÑAS DE ALTA TENSIÓN 220 E 66 kv LIÑA DE ALTA TENSIÓN 15 kv REDE DE ABASTECIMENTO DE AUGA REDE DE ABASTECIMENTO PREVISTA REDE DE SANEAMENTO REDE DE SANEAMENTO PREVISTA		ACCIONES PREVISTAS SXE-nº EQUIPAMENTOS SXEL-nº ESPAZOS LIBRES SXIS-nº INFRAESTRUTURA SXV-nº REDE VIARIA ■■■■■ DELIMITACIÓN DE ACCIÓNS		PATRIMONIO ARQUEOLÓXICO ZONA DE PROTECCIÓN INTEGRAL/ ELEMENTO PUNTUAL (GI1) ZONA DE RESPECTO ESPECIAL/ ELEMENTO PUNTUAL (GI2) ZONA DE RESPECTO (GI1/3/3II) CÓDIGO DE ELEMENTO ARQUEOLÓXICO GA 150600XX ○ castro * indeterminado ◇ bronce ● túmulo △ medieval X elemento desaparecido		PATRIMONIO ARQUITECTÓNICO/ETNOGRÁFICO ZONA DE PROTECCIÓN INTEGRAL/ ELEMENTO PUNTUAL ZONA DE RESPECTO ENTORNO B.I.C. DAS TORRES DO ALLO CÓDIGO DE ELEMENTO ARQUITECTÓNICO ●●●● CAMIÑO DE MUXÍA A SANTIAGO		PLAN XERAL DE ORDENACIÓN MUNICIPAL ZAS PLANO DE: ORDENACIÓN DE NÚCLEOS RURAIS DATA: OUTUBRO 2007 NÚCLEO: VILAESTÉVEZ NR-24 PARROQUIA: GÁNDARA ESCALA: 1/2.000 ANXEL L. MONTEOLIVA DÍAZ, ARQUITECTO	
---	--	---	--	---	--	---	--	--	--	---	--	---	--

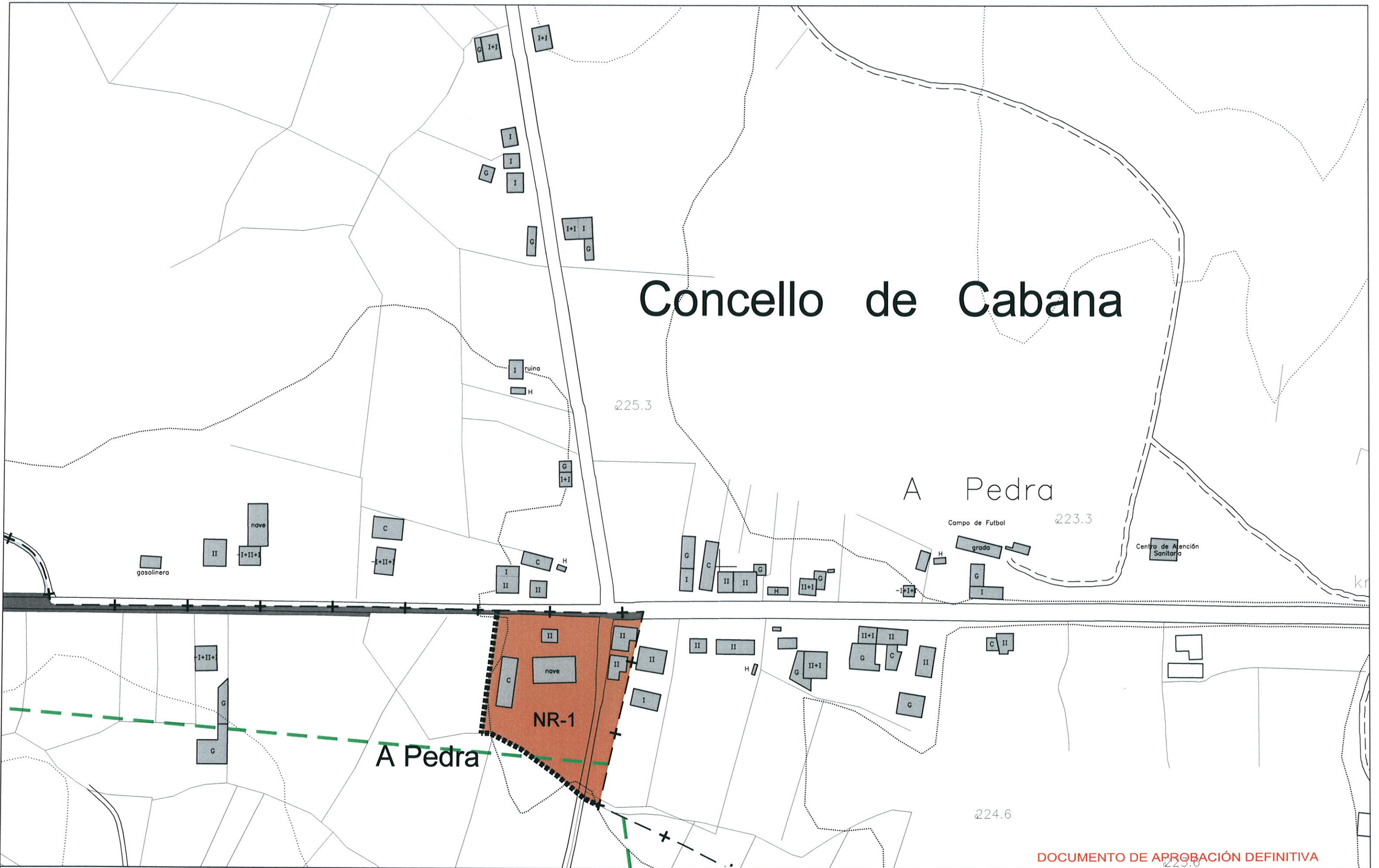


DOCUMENTO DE APROBACIÓN DEFINITIVA

DELIMITACIÓN E SIMBOLOXÍA ■■■■■■■■ LÍMITE SOLO DE NÚCLEO RURAL - - - - - CAMBIO DE ORDENANZA - + - + - LÍMITE MUNICIPAL ORDENANZAS DE NÚCLEO RURAL NR-1 NÚCLEO TRADICIONAL NR-2 ZONA DE EXPANSIÓN		SISTEMAS EQUIPAMENTO XERAIS ESPAZO LIBRE SXEL INFRAESTRUTURA SXIS VIARIO PÚBLICO (Pb) TITULARIDADE PÚBLICA (Pv) TITULARIDADE PRIVADA		LOCAIS SLE dp re ed educatvo SLEL so so-cultural ad ministratvo sa sanitario as asistencial SLIS		REDES DE SERVIZOS LIÑAS DE ALTA TENSIÓN 220 E 66 kv LIÑA DE ALTA TENSIÓN 15 kv REDE DE ABASTECIMENTO DE AUGA REDE DE ABASTECIMENTO PREVISTA REDE DE SANEAMENTO REDE DE SANEAMENTO PREVISTA		ACCÍONS PREVISTAS SXE-nº EQUIPAMENTOS SXEL-nº ESPAZOS LIBRES SXIS-nº INFRAESTRUTURA SVX-nº REDE VIARIA ■■■■■ DELIMITACIÓN DE ACCÍONS		PATRIMONIO ARQUEOLÓXICO ZONA DE PROTECCIÓN INTEGRAL/ ELEMENTO PUNTUAL (GI1) ZONA DE RESPECTO ESPECIAL/ ELEMENTO PUNTUAL (GI2) ZONA DE RESPECTO (GI13/GI11) CÓDIGO DE ELEMENTO ARQUEOLÓXICO GA 150600XX ○ castro * indeterminado ◇ bronce ● túmulo △ medieval X elemento desaparecido		PATRIMONIO ARQUITECTÓNICO/ETNOGRÁFICO ZONA DE PROTECCIÓN INTEGRAL/ ELEMENTO PUNTUAL ZONA DE RESPECTO ENTORNO B.I.C. DAS TORRES DO ALLO CÓDIGO DE ELEMENTO ARQUITECTÓNICO (X.XX) ●●●● CAMIÑO DE MUXÍA A SANTIAGO		PLAN XERAL DE ORDENACIÓN MUNICIPAL ZAS PLANO DE: ORDENACIÓN DE NÚCLEOS RURAIS DATA: OUTUBRO 2007 NÚCLEO: VILAR RAMILO NR-25 PARROQUIA: GÁNDARA ESCALA: 1/2.000 ANXEL L. MONTEOLIVA DÍAZ, ARQUITECTO	
---	--	---	--	--	--	---	--	--	--	--	--	---	--	---	--

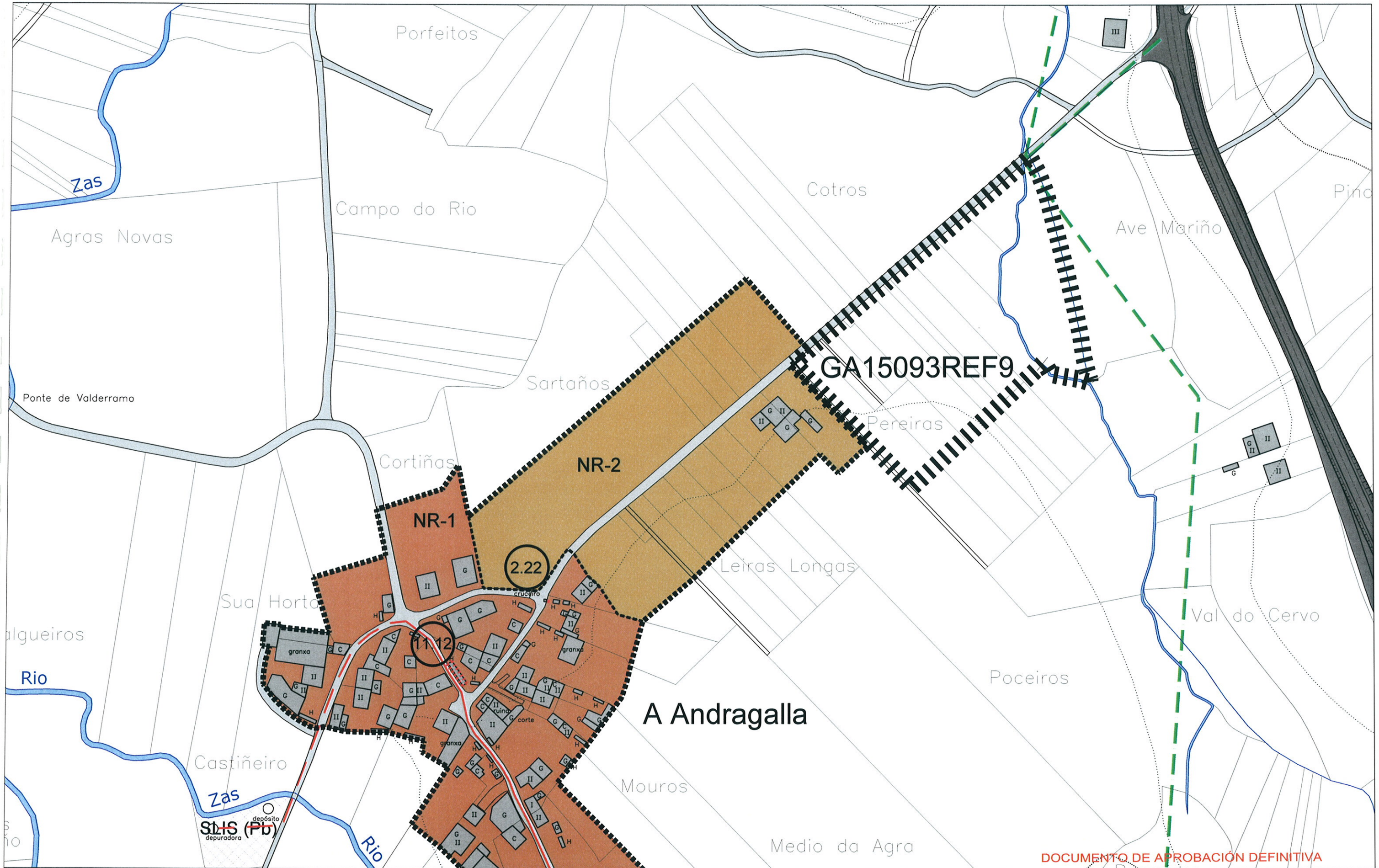
Concello de Cabana

A Pedra



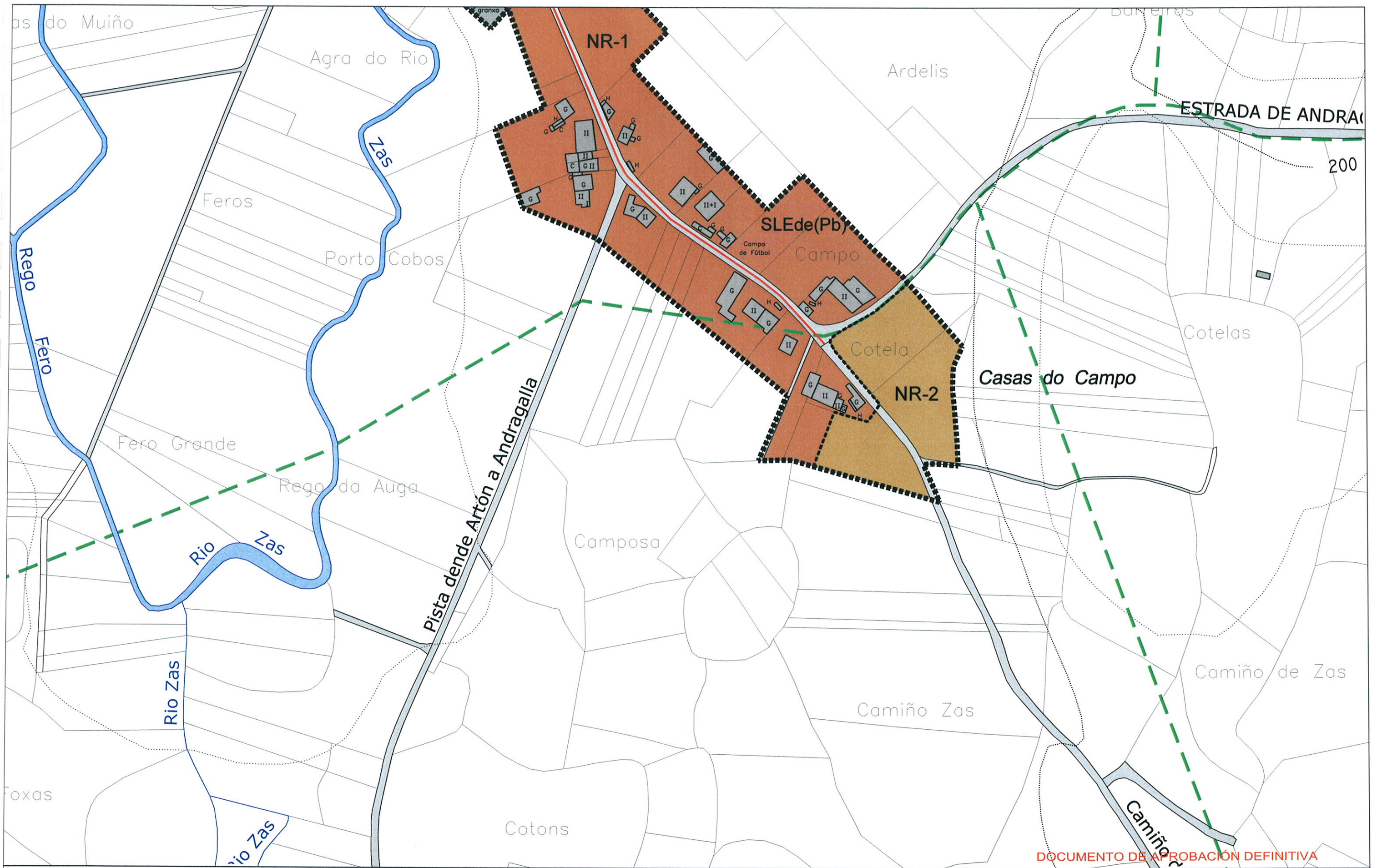
DOCUMENTO DE APROBACIÓN DEFINITIVA

DELIMITACIÓN E SIMBOLOXÍA ■■■■■■ LÍMITE SOLO DE NÚCLEO RURAL - - - - - CAMBIO DE ORDENANZA - + - + - LÍMITE MUNICIPAL ORDENANZAS DE NÚCLEO RURAL NR-1 NÚCLEO TRADICIONAL NR-2 ZONA DE EXPANSIÓN		SISTEMAS EQUIPAMENTO XERAIS SXE ESPAZO LIBRE SXEL INFRAESTRUTURA SXIS VIARIO PÚBLICO (Pb) TITULARIDADE PÚBLICA (Pv) TITULARIDADE PRIVADA LOCALS LOAIS SLE (deportivo, religioso, educativo, socio-cultural, administrativo, sanitario, asistencial) SLEL SLIS		REDES DE SERVIZOS LIÑAS DE ALTA TENSIÓN 220 E 66 kv LIÑA DE ALTA TENSIÓN 15 kv REDE DE ABASTECIMENTO DE AUGA REDE DE ABASTECIMENTO PREVISTA REDE DE SANEAMENTO REDE DE SANEAMENTO PREVISTA		ACCÍONS PREVISTAS SXE-nº EQUIPAMENTOS SXEL-nº ESPAZOS LIBRES SXIS-nº INFRAESTRUTURA SXV-nº REDE VIARIA ■■■■■ DELIMITACIÓN DE ACCÍONS		PATRIMONIO ARQUEOLÓXICO ZONA DE PROTECCIÓN INTEGRAL/ ELEMENTO PUNTUAL (GI1) ZONA DE RESPECTO ESPECIAL/ ELEMENTO PUNTUAL (GI2) ZONA DE RESPECTO (GI3/GI3II) CÓDIGO DE ELEMENTO ARQUEOLÓXICO GA 150600XX ○ castro * indeterminado ◇ bronce ● túmulo △ medieval X elemento desaparecido		PATRIMONIO ARQUITECTÓNICO/ETNOGRÁFICO ZONA DE PROTECCIÓN INTEGRAL/ ELEMENTO PUNTUAL ZONA DE RESPECTO ENTORNO B.I.C. DAS TORRES DO ALLO CÓDIGO DE ELEMENTO ARQUITECTÓNICO (XXX) ●●●● CAMIÑO DE MUXÍA A SANTIAGO		PLAN XERAL DE ORDENACIÓN MUNICIPAL ZAS PLANO DE: ORDENACIÓN DE NÚCLEOS RURAIS DATA: OUTUBRO 2007 NÚCLEO: A PEDRA PARROQUIA: GÁNDARA ESCALA: 1/2.000 ANXEL L. MONTEOLIVA DÍAZ, ARQUITECTO	
---	--	---	--	---	--	--	--	--	--	--	--	--	--



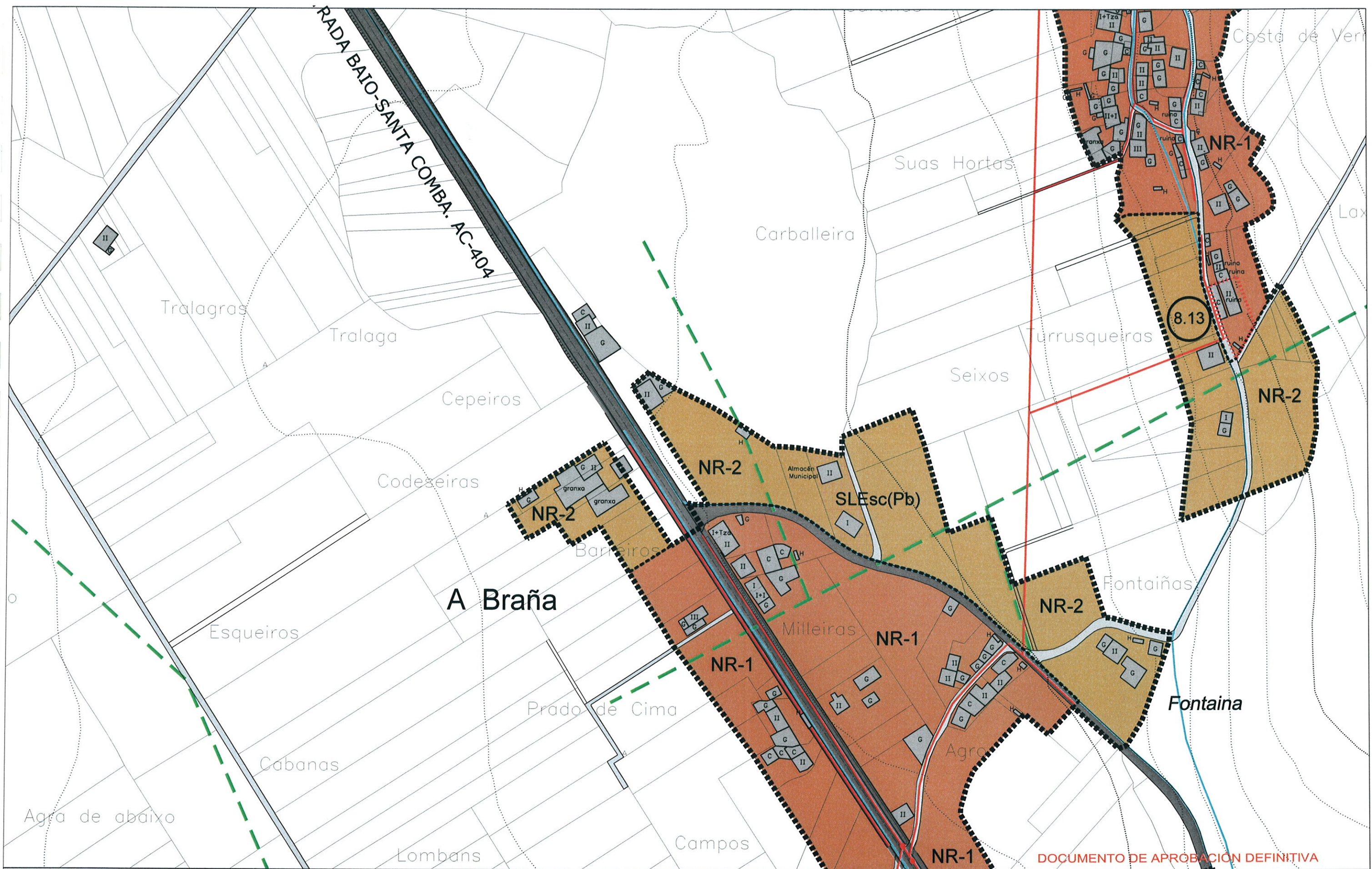
DOCUMENTO DE APROBACIÓN DEFINITIVA

DELIMITACIÓN E SIMBOLOXÍA ■■■■■■■■ LÍMITE SOLO DE NÚCLEO RURAL - - - - - CAMBIO DE ORDENANZA - - + - - LÍMITE MUNICIPAL ORDENANZAS DE NÚCLEO RURAL NR-1 NÚCLEO TRADICIONAL NR-2 ZONA DE EXPANSIÓN		SISTEMAS EQUIPAMENTO: SXE, SXEL, SXIS ESPAZO LIBRE: SXEL INFRAESTRUTURA: SXIS VIARIO PÚBLICO: (Pb) TITULARIDADE PÚBLICA, (Pv) TITULARIDADE PRIVADA XERAIS SXE, SXEL, SXIS LOCAIS SLE, SLEL, SLIS		REDES DE SERVIZOS LIÑAS DE ALTA TENSIÓN 220 E 66 kv LIÑA DE ALTA TENSIÓN 15 kv REDE DE ABASTECIMENTO DE AUGA REDE DE ABASTECIMENTO PREVISTA REDE DE SANEAMENTO REDE DE SANEAMENTO PREVISTA		ACCÍONS PREVISTAS SXE-nº EQUIPAMENTOS SXEL-nº ESPAZOS LIBRES SXIS-nº INFRAESTRUTURA SXV-nº REDE VIARIA ■■■■■ DELIMITACIÓN DE ACCÍONS		PATRIMONIO ARQUEOLÓXICO ZONA DE PROTECCIÓN INTEGRAL/ ELEMENTO PUNTUAL (GI1) ZONA DE RESPECTO ESPECIAL/ ELEMENTO PUNTUAL (GI2) ZONA DE RESPECTO (GI13/GI11) CÓDIGO DE ELEMENTO ARQUEOLÓXICO GA 150600XX ○ castro * indeterminado ◇ bronce ● túmulo △ medieval X elemento desaparecido		PATRIMONIO ARQUITECTÓNICO/ETNOGRÁFICO ZONA DE PROTECCIÓN INTEGRAL/ ELEMENTO PUNTUAL ZONA DE RESPECTO ENTORNO B.I.C. DAS TORRES DO ALLO CÓDIGO DE ELEMENTO ARQUITECTÓNICO CAMIÑO DE MUXÍA A SANTIAGO		PLAN XERAL DE ORDENACIÓN MUNICIPAL ZAS PLANO DE: ORDENACIÓN DE NÚCLEOS RURAIS DATA: OUTUBRO 2007 NÚCLEO: A ANDRAGALLA PARROQUIA: LAMAS ESCALA: 1/2.000 ANXELA MONTEOLA DÍAZ ARQUITECTA	
---	--	---	--	---	--	--	--	--	--	--	--	--	--



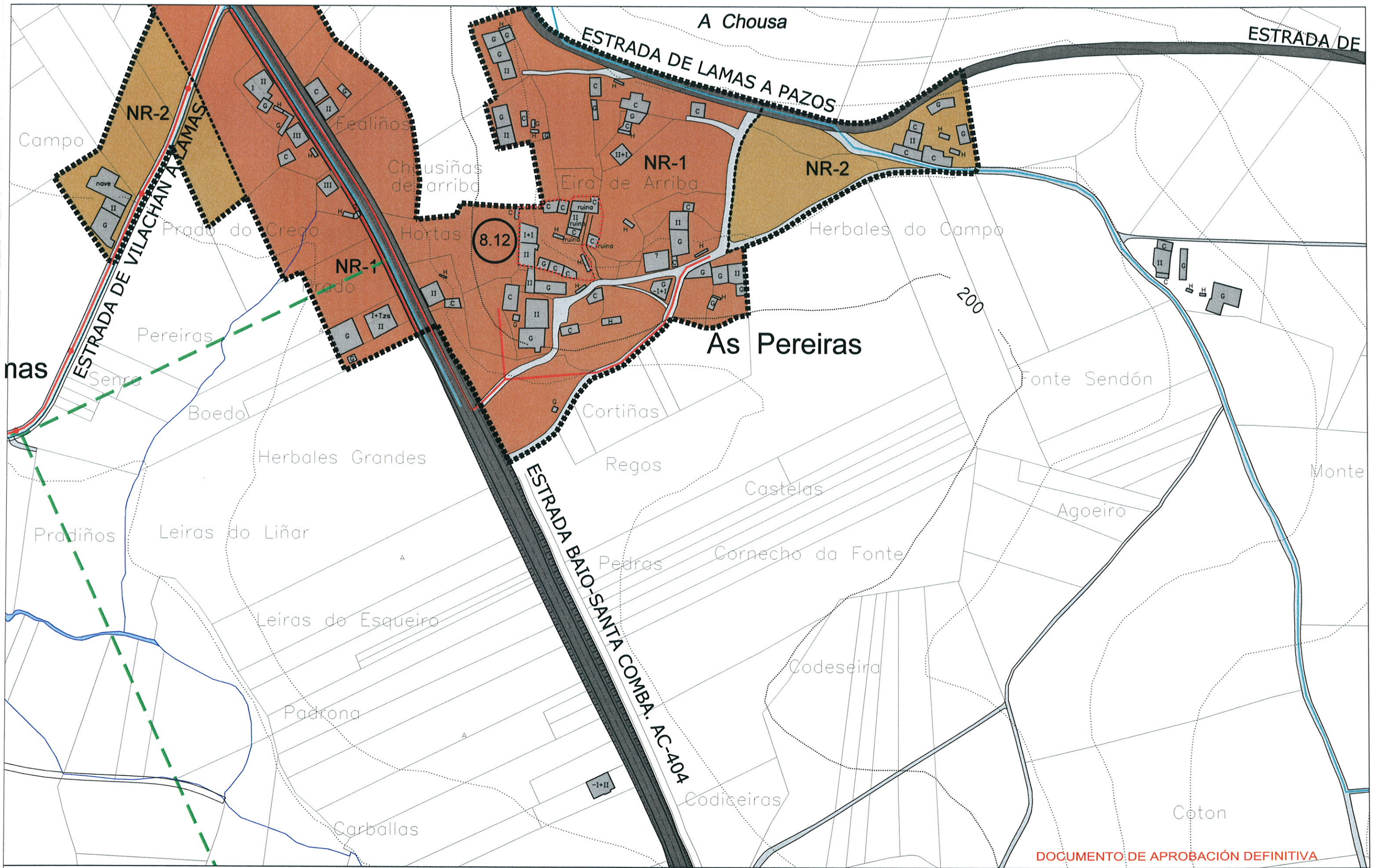
DOCUMENTO DE APROBACIÓN DEFINITIVA

DELIMITACIÓN E SIMBOLOXÍA ■■■■■■■■ LÍMITE SOLO DE NÚCLEO RURAL - - - - - CAMBIO DE ORDENANZA - + - + - LÍMITE MUNICIPAL ORDENANZAS DE NÚCLEO RURAL NR-1 NÚCLEO TRADICIONAL NR-2 ZONA DE EXPANSIÓN		SISTEMAS EQUIPAMENTO XERAI SXE ESPAZO LIBRE SXEL INFRAESTRUTURA SXIS VIARIO PÚBLICO (Pb) TITULARIDADE PÚBLICA (Pv) TITULARIDADE PRIVADA		LOCAIS SLE dp re ed so ad sa as SLEL socio-cultural administrativo sanitario asistencial SLIS		REDES DE SERVIZOS ■■■■■■ LIÑAS DE ALTA TENSIÓN 220 E 66 kv - - - - - LIÑA DE ALTA TENSIÓN 15 kv ■■■■■■ REDE DE ABASTECIMENTO DE AUGA ■■■■■■ REDE DE ABASTECIMENTO PREVISTA ■■■■■■ REDE DE SANEAMENTO ■■■■■■ REDE DE SANEAMENTO PREVISTA		ACCIONES PREVISTAS SXE-nº EQUIPAMENTOS SXEL-nº ESPAZOS LIBRES SXIS-nº INFRAESTRUTURA SXV-nº REDE VIARIA ■■■■■■ DELIMITACIÓN DE ACCIÓNS		PATRIMONIO ARQUEOLÓXICO ■■■■■■ / ● ZONA DE PROTECCIÓN INTEGRAL/ ELEMENTO PUNTUAL (GI1) ■■■■■■ / ○ ZONA DE RESPECTO ESPECIAL/ ELEMENTO PUNTUAL (GI2) ■■■■■■ ZONA DE RESPECTO (GI1/3/3II) GA 150600XX CÓDIGO DE ELEMENTO ARQUEOLÓXICO ○ castro * indeterminado ◇ bronce ● túmulo △ medieval X elemento desaparecido		PATRIMONIO ARQUITECTÓNICO/ETNOGRÁFICO ■■■■■■ / ■ ZONA DE PROTECCIÓN INTEGRAL/ ELEMENTO PUNTUAL ■■■■■■ ZONA DE RESPECTO ENTORNO B.I.C. DAS TORRES DO ALLO (X.XX) CÓDIGO DE ELEMENTO ARQUITECTÓNICO ●●●● CAMIÑO DE MUXÍA A SANTIAGO	
PLAN XERAL DE ORDENACIÓN MUNICIPAL 		<h1>ZAS</h1>		PLANO DE: ORDENACIÓN DE NÚCLEOS RURAIS DATA: OUTUBRO 2007		NÚCLEO: A ANDRAGALLA		NR-27 (2)		PARROQUIA: LAMAS ESCALA: 1/2.000			



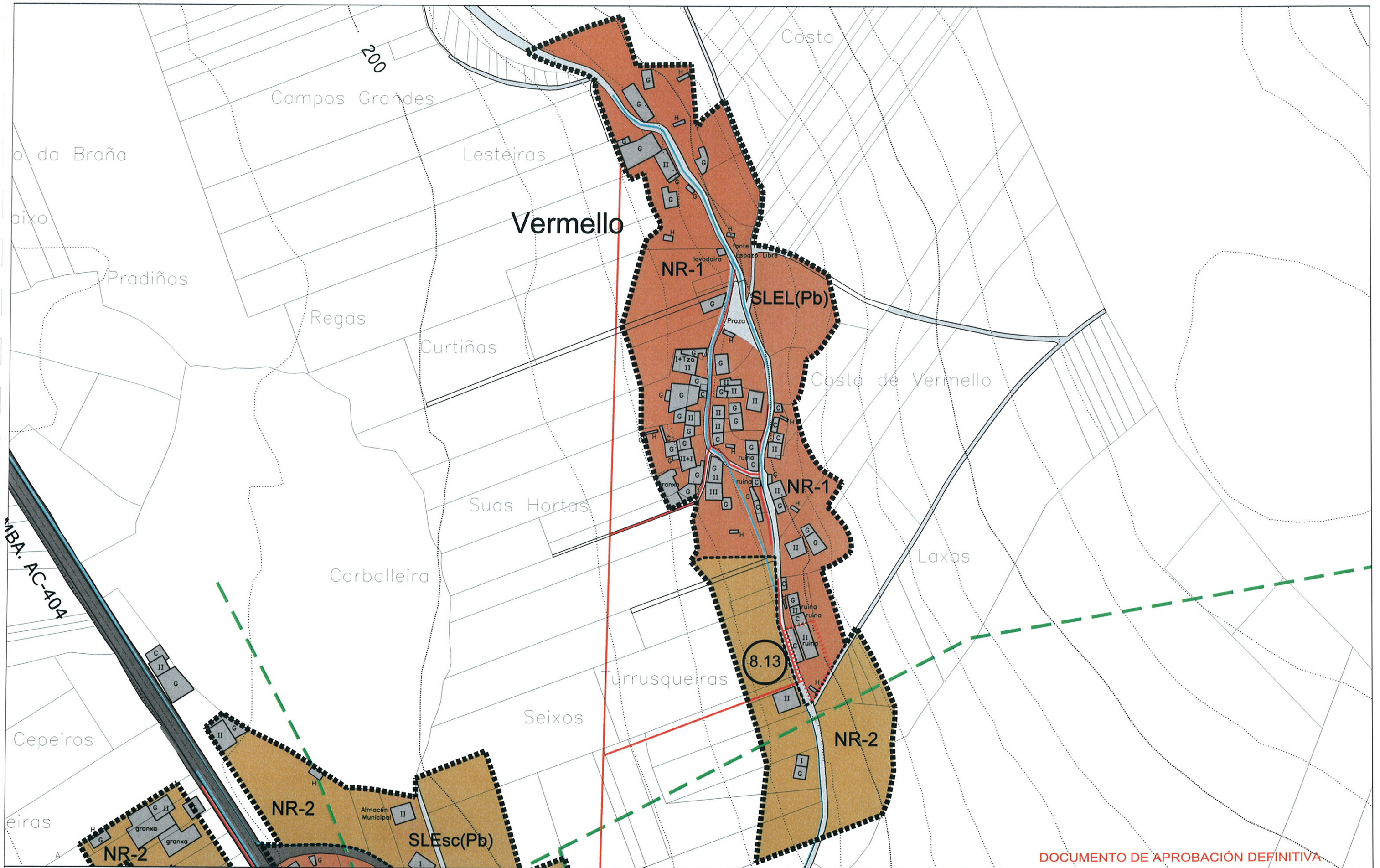
DOCUMENTO DE APROBACION DEFINITIVA

DELIMITACIÓNS E SIMBOLOXÍA ■■■■■■■■ LÍMITE SOLO DE NÚCLEO RURAL - - - - - CAMBIO DE ORDENANZA - + - + - LÍMITE MUNICIPAL ORDENANZAS DE NÚCLEO RURAL NR-1 NÚCLEO TRADICIONAL NR-2 ZONA DE EXPANSIÓN		SISTEMAS EQUIPAMENTO XERAI SLE ESPAZO LIBRE SXEL SLEL INFRAESTRUTURA SXIS SLIS VIARIO PÚBLICO (Pb) TITULARIDADE PÚBLICA (Pv) TITULARIDADE PRIVADA		REDES DE SERVIZOS LIÑAS DE ALTA TENSIÓN 220 E 66 kv LIÑA DE ALTA TENSIÓN 15 kv REDE DE ABASTECIMENTO DE AUGA REDE DE ABASTECIMENTO PREVISTA REDE DE SANEAMENTO REDE DE SANEAMENTO PREVISTA		ACCIONES PREVISTAS SXE-nº EQUIPAMENTOS SXEL-nº ESPAZOS LIBRES SXIS-nº INFRAESTRUTURA SXV-nº REDE VIARIA ■■■■■ DELIMITACIÓN DE ACCIÓNS		PATRIMONIO ARQUEOLÓXICO ZONA DE PROTECCIÓN INTEGRAL/ ELEMENTO PUNTUAL (GI1) ZONA DE RESPECTO ESPECIAL/ ELEMENTO PUNTUAL (GI2) ZONA DE RESPECTO (GI13/GI11) CÓDIGO DE ELEMENTO ARQUEOLÓXICO GA 150600XX ○ castro * indeterminado ◇ bronce ● túmulo △ medieval X elemento desaparecido		PATRIMONIO ARQUITECTÓNICO/ETNOGRÁFICO ZONA DE PROTECCIÓN INTEGRAL/ ELEMENTO PUNTUAL ZONA DE RESPECTO ENTORNO B.I.C. DAS TORRES DO ALLO CÓDIGO DE ELEMENTO ARQUITECTÓNICO (XXX) ●●●● CAMIÑO DE MUXÍA A SANTIAGO		PLAN XERAL DE ORDENACIÓN MUNICIPAL ZAS PLANO DE: ORDENACIÓN DE NÚCLEOS RURAIS DATA: OUTUBRO 2007 NÚCLEO: A BRAÑA PARROQUIA: LAMAS NR-28 (1) ESCALA: 1/2.000	
--	--	--	--	---	--	---	--	--	--	--	--	---	--



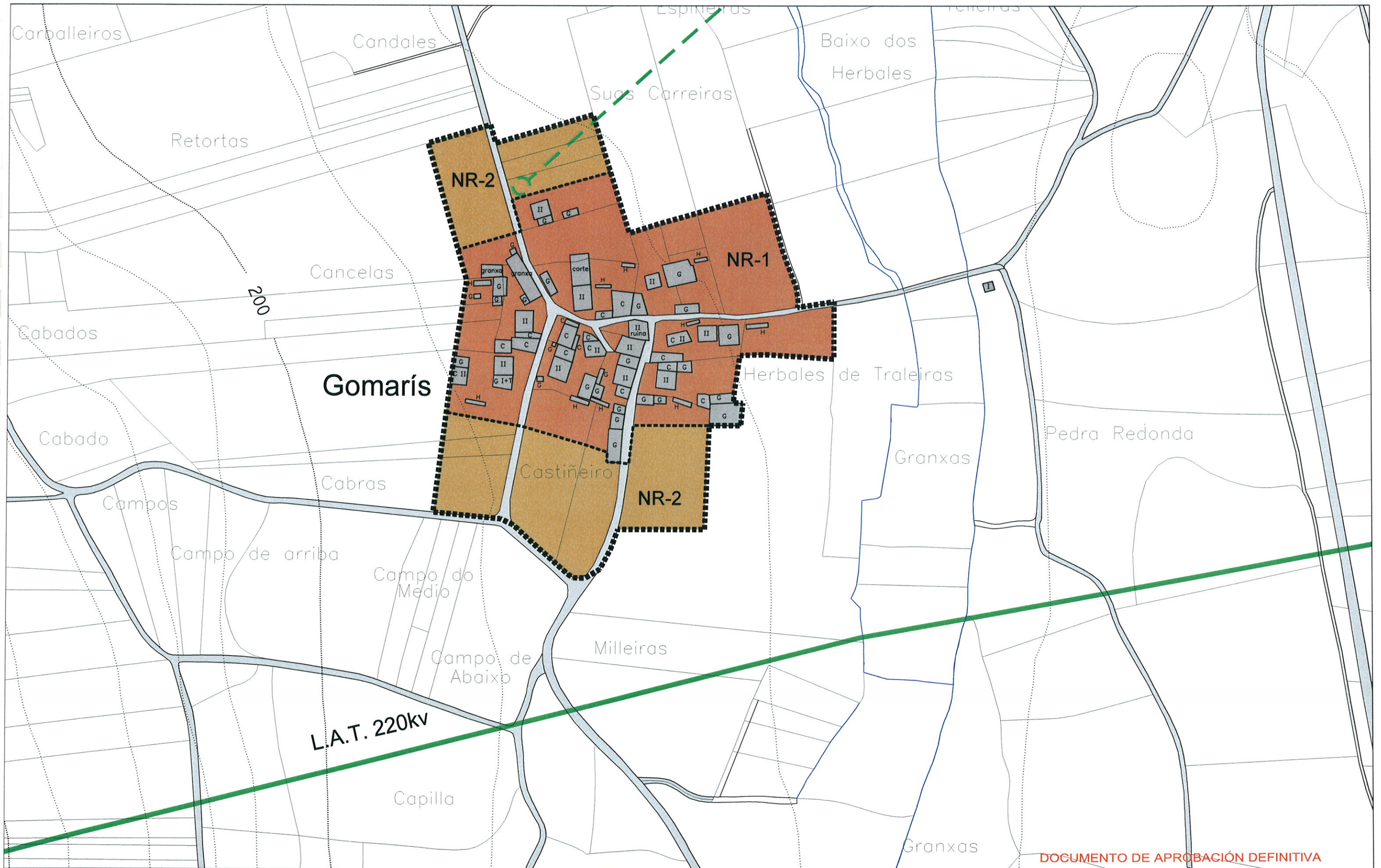
DOCUMENTO DE APROBACIÓN DEFINITIVA

DELIMITACIÓN E SIMBOLOXÍA ■■■■■■■■ LÍMITE SOLO DE NÚCLEO RURAL - - - - - CAMBIO DE ORDENANZA - + - + - LÍMITE MUNICIPAL ORDENANZAS DE NÚCLEO RURAL NR-1 NÚCLEO TRADICIONAL NR-2 ZONA DE EXPANSIÓN		SISTEMAS EQUIPAMENTO SXE SXEL ESPACIO LIBRE SXIS INFRAESTRUTURA SXV VIARIO PÚBLICO (Pb) TITULARIDADE PÚBLICA (Pv) TITULARIDADE PRIVADA		LOCAIS SLE dp deportivo SLEL re relixioso SLEL ed educativo SLEL sc socio-cultural SLEL ad administrativo SLEL sa sanitario SLEL as asistencial		REDES DE SERVIZOS LIÑAS DE ALTA TENSIÓN 220 E 66 kv LIÑA DE ALTA TENSIÓN 15 kv REDE DE ABASTECIMENTO DE AUGA REDE DE ABASTECIMENTO PREVISTA REDE DE SANEAMENTO REDE DE SANEAMENTO PREVISTA		ACCÍONS PREVISTAS SXE-nº EQUIPAMENTOS SXEL-nº ESPAZOS LIBRES SXIS-nº INFRAESTRUTURA SXV-nº REDE VIARIA ■■■■■ DELIMITACIÓN DE ACCÍONS		PATRIMONIO ARQUEOLÓXICO ZONA DE PROTECCIÓN INTEGRAL/ ELEMENTO PUNTUAL (GI1) ZONA DE RESPECTO ESPECIAL/ ELEMENTO PUNTUAL (GI2) ZONA DE RESPECTO (GI13/GI11) CÓDIGO DE ELEMENTO ARQUEOLÓXICO GA 150600XX ○ castro * indeterminado ◇ bronce ● túmulo △ medieval X elemento desaparecido		PATRIMONIO ARQUITECTÓNICO/ETNOGRÁFICO ZONA DE PROTECCIÓN INTEGRAL/ ELEMENTO PUNTUAL ZONA DE RESPECTO ENTORNO B.I.C. DAS TORRES DO ALLO CÓDIGO DE ELEMENTO ARQUITECTÓNICO (X.XX) ●●●● CAMIÑO DE MUXÍA A SANTIAGO		PLAN XERAL DE ORDENACIÓN MUNICIPAL ZAS PLANO DE: ORDENACIÓN DE NÚCLEOS RURAIS DATA: OUTUBRO 2007 NÚCLEO: A BRAÑA NR-28 (2) PARROQUIA: LAMAS ESCALA: 1/2.000 ANXEL L. MONTEOLIVA DÍAZ, ARQUITECTO	
---	--	---	--	---	--	---	--	--	--	--	--	--	--	---	--



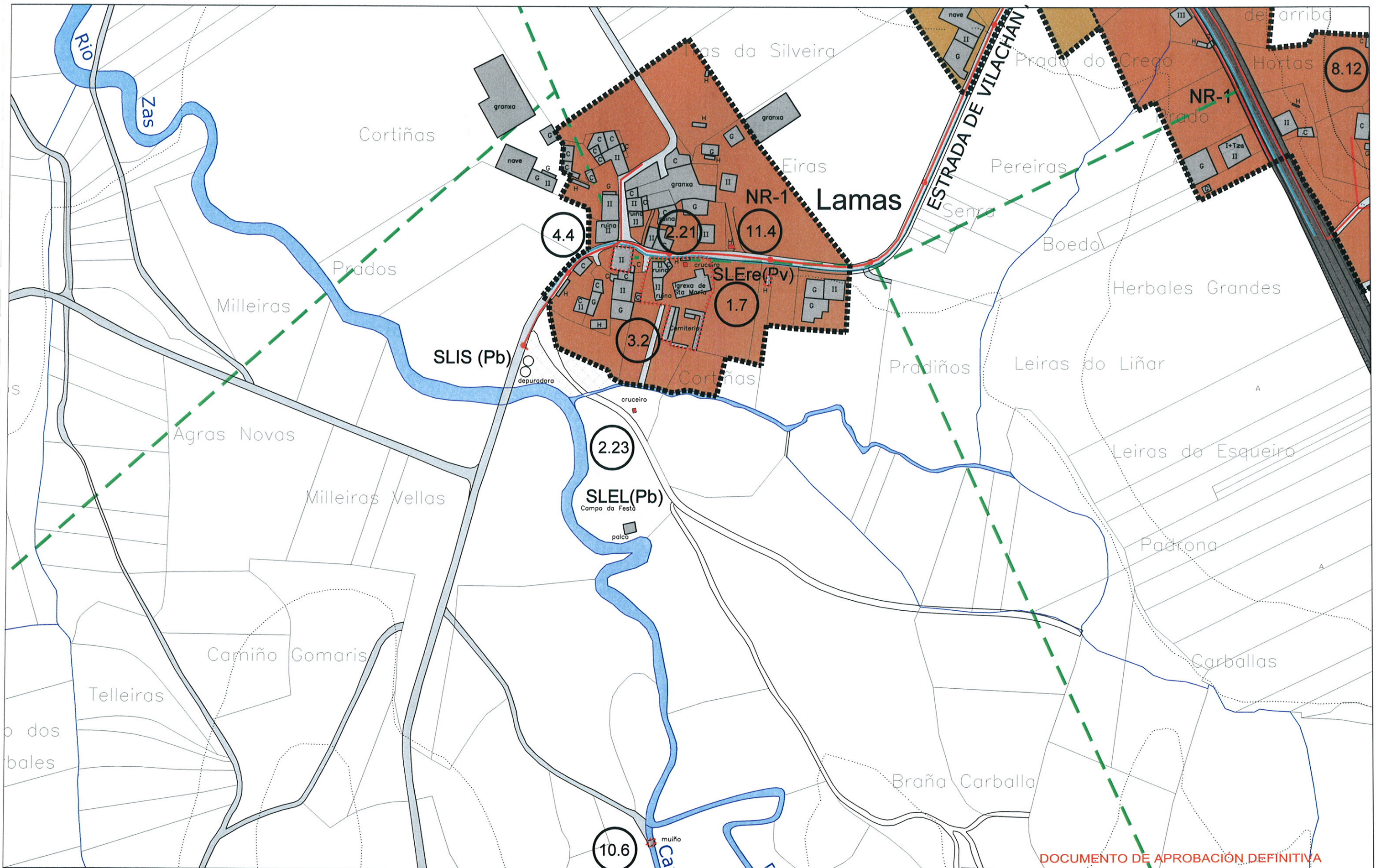
DOCUMENTO DE APROBACIÓN DEFINITIVA

DELIMITACIÓN E SIMBOLOXÍA ■■■■■■■■ LÍMITE SOLO DE NÚCLEO RURAL - - - - - CAMBIO DE ORDENANZA - - + - - LÍMITE MUNICIPAL ORDENANZAS DE NÚCLEO RURAL NR-1 NÚCLEO TRADICIONAL NR-2 ZONA DE EXPANSIÓN		SISTEMAS EQUIPAMENTO: SXE ESPAZO LIBRE: SXEL INFRAESTRUTURA: SXIS VIARIO PÚBLICO: (Pb) TITULARIDADE PÚBLICA, (Pv) TITULARIDADE PRIVADA XERAIS SXE SXEL SXIS		LOCAIS SLE: deportivo, relixioso, educativo SLEL: socio-cultural, administrativo, sanitario, asistencial SLIS		REDES DE SERVIZOS LIÑAS DE ALTA TENSIÓN 220 E 66 kv LIÑA DE ALTA TENSIÓN 15 kv REDE DE ABASTECIMENTO DE AUGA REDE DE ABASTECIMENTO PREVISTA REDE DE SANEAMENTO REDE DE SANEAMENTO PREVISTA		ACCÍONS PREVISTAS SXE-nº EQUIPAMENTOS SXEL-nº ESPAZOS LIBRES SXIS-nº INFRAESTRUTURA SXV-nº REDE VIARIA ■■■■■ DELIMITACIÓN DE ACCÍONS		PATRIMONIO ARQUEOLÓXICO ZONA DE PROTECCIÓN INTEGRAL/ ELEMENTO PUNTUAL (GI1) ZONA DE RESPECTO ESPECIAL/ ELEMENTO PUNTUAL (GI2) ZONA DE RESPECTO (GI3/GI3II) CÓDIGO DE ELEMENTO ARQUEOLÓXICO ○ castro * indeterminado ◇ bronce ● túmulo △ medieval X elemento desaparecido		PATRIMONIO ARQUITECTÓNICO/ETNOGRÁFICO ZONA DE PROTECCIÓN INTEGRAL/ ELEMENTO PUNTUAL ZONA DE RESPECTO ENTORNO B.I.C. DAS TORRES DO ALLO CÓDIGO DE ELEMENTO ARQUITECTÓNICO ●●●● CAMIÑO DE MUXÍA A SANTIAGO	
PLAN XERAL DE ORDENACIÓN MUNICIPAL 			<h1>ZAS</h1>			PLANO DE: ORDENACIÓN DE NÚCLEOS RURAIS DATA: OUTUBRO 2007			NÚCLEO: VERMELLO PARROQUIA: LAMAS NR-29 ESCALA: 1/2.000				



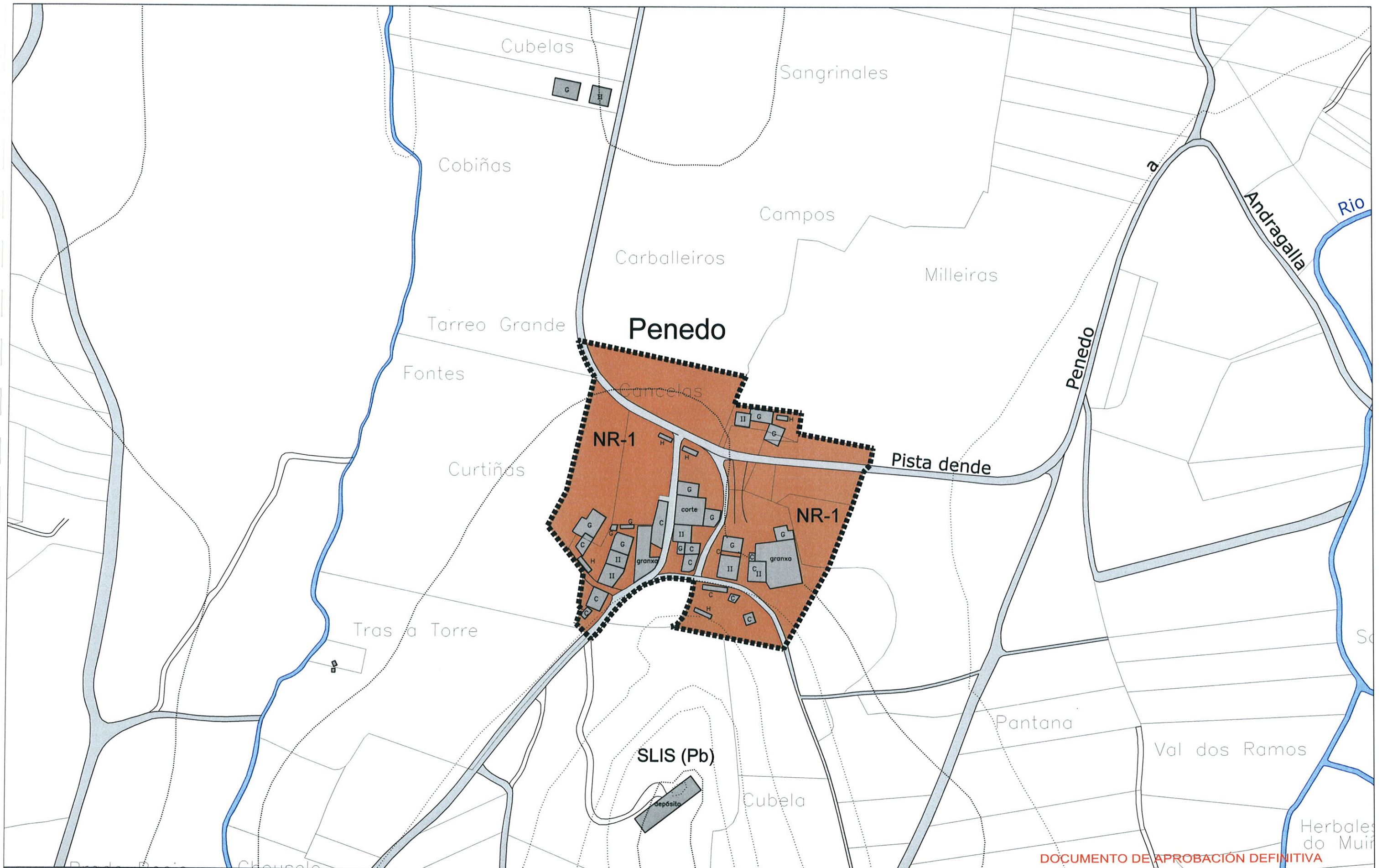
DOCUMENTO DE APROBACIÓN DEFINITIVA

DELIMITACIÓN E SIMBOLOXÍA ■■■■■■ LIMITE SOLO DE NÚCLEO RURAL - - - - - CAMBIO DE ORDENANZA - + - + - LIMITE MUNICIPAL ORDENANZAS DE NÚCLEO RURAL NR-1 NÚCLEO TRADICIONAL NR-2 ZONA DE EXPANSIÓN		SISTEMAS EQUIPAMENTO XERAIS SXE ESPAZO LIBRE SXEL INFRAESTRUTURA SXIS VIARIO PÚBLICO (Pb) TITULARIDADE PÚBLICA (Pv) TITULARIDADE PRIVADA LOCALS SLE dp re re religioso educativo SLEL sc so socio-cultural ad ad administrativo sa sanitario as as asistencial SLIS		REDES DE SERVIZOS LIÑAS DE ALTA TENSIÓN 220 E 66 kv LIÑA DE ALTA TENSIÓN 15 kv REDE DE ABASTECIMENTO DE AUGA REDE DE ABASTECIMENTO PREVISTA REDE DE SANEAMENTO REDE DE SANEAMENTO PREVISTA		ACCÍONS PREVISTAS SXE-nº EQUIPAMENTOS SXEL-nº ESPAZOS LIBRES SXIS-nº INFRAESTRUTURA SXV-nº REDE VIARIA ■■■■■ DELIMITACIÓN DE ACCÍONS		PATRIMONIO ARQUEOLÓXICO ZONA DE PROTECCIÓN INTEGRAL/ ELEMENTO PUNTUAL (GI1) ZONA DE RESPECTO ESPECIAL/ ELEMENTO PUNTUAL (GI2) ZONA DE RESPECTO (GI13/GI11) CÓDIGO DE ELEMENTO ARQUEOLÓXICO GA 150600XX ○ castro * indeterminado ◇ bronce ● túmulo △ medieval X elemento desaparecido		PATRIMONIO ARQUITECTÓNICO/ETNOGRÁFICO ZONA DE PROTECCIÓN INTEGRAL/ ELEMENTO PUNTUAL ZONA DE RESPECTO ENTORNO B.I.C. DAS TORRES DO ALLO CÓDIGO DE ELEMENTO ARQUITECTÓNICO ●●●● CAMIÑO DE MUXÍA A SANTIAGO		PLAN XERAL DE ORDENACIÓN MUNICIPAL ZAS PLANO DE: ORDENACIÓN DE NÚCLEOS RURAIS DATA: OUTUBRO 2007 NÚCLEO: GOMARÍS PARROQUIA: LAMAS ESCALA: 1/2.000 ANXEL L. MONTEOLIVA DÍAZ, ARQUITECTO	
---	--	--	--	---	--	--	--	--	--	--	--	--	--



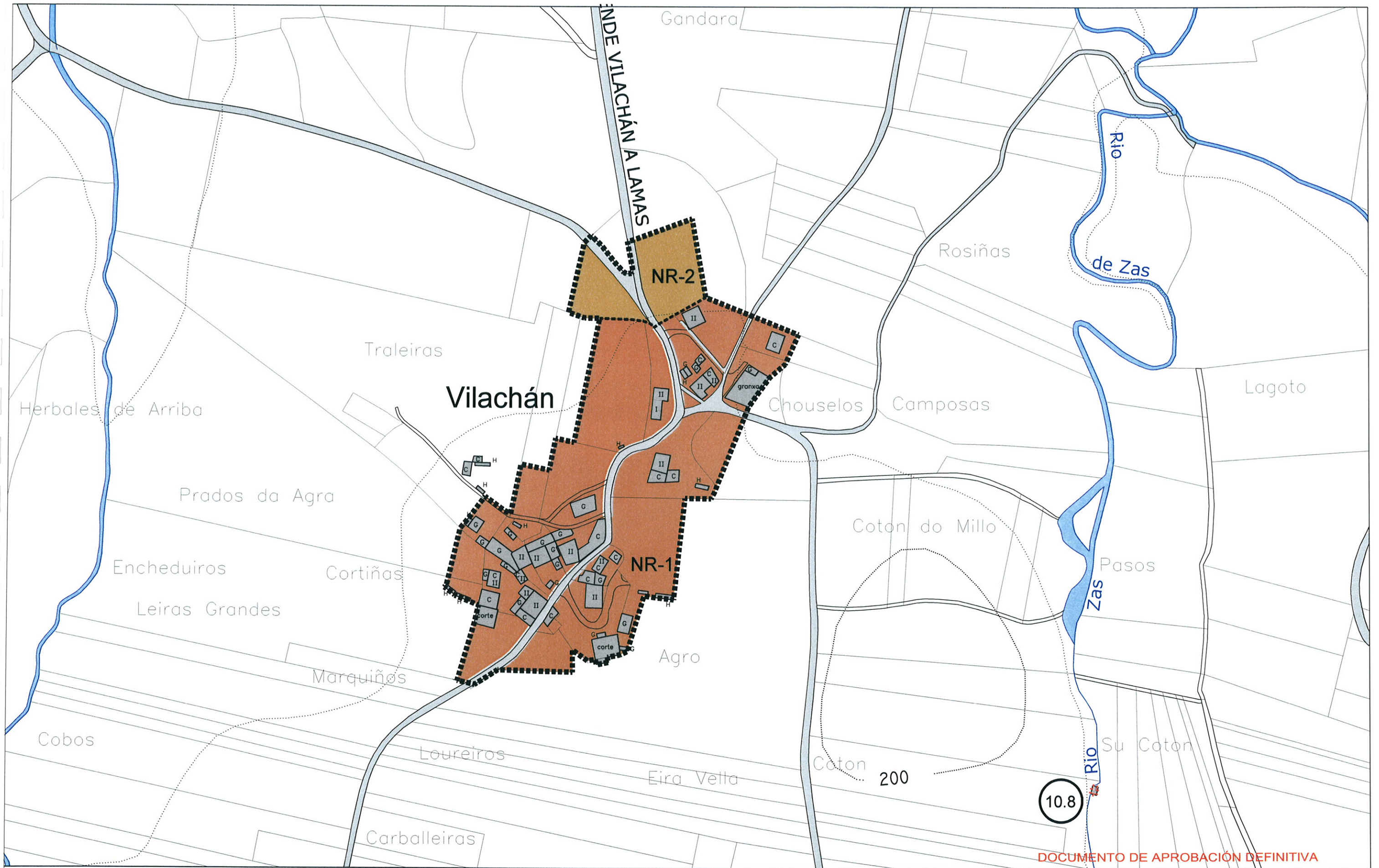
DOCUMENTO DE APROBACIÓN DEFINITIVA

DELIMITACIÓN E SIMBOLOXÍA ■■■■■■■■ LIMITE SOLO DE NÚCLEO RURAL - - - - - CAMBIO DE ORDENANZA - + - + - LIMITE MUNICIPAL ORDENANZAS DE NÚCLEO RURAL NR-1 NÚCLEO TRADICIONAL NR-2 ZONA DE EXPANSIÓN		SISTEMAS EQUIPAMENTO XERAI S XE ESPAZO LIBRE SXEL INFRAESTRUTURA SXIS VIARIO PÚBLICO (Pb) TITULARIDADE PÚBLICA (Pv) TITULARIDADE PRIVADA		LOCAIS SLE dp re religioso SLEL ed socio-cultural SLIS ad administrativo as sanitario as asistencial		REDES DE SERVIZOS LIÑAS DE ALTA TENSIÓN 220 E 66 kv LIÑA DE ALTA TENSIÓN 15 kv REDE DE ABASTECEMENTO DE AUGA REDE DE ABASTECEMENTO PREVISTA REDE DE SANEAMENTO REDE DE SANEAMENTO PREVISTA		ACCIONES PREVISTAS SXE-nº EQUIPAMENTOS SXEL-nº ESPAZOS LIBRES SXIS-nº INFRAESTRUTURA SXV-nº REDE VIARIA ■■■■■ DELIMITACIÓN DE ACCIÓNS		PATRIMONIO ARQUEOLÓXICO ZONA DE PROTECCIÓN INTEGRAL/ ELEMENTO PUNTUAL (GI1) ZONA DE RESPECTO ESPECIAL/ ELEMENTO PUNTUAL (GI2) ZONA DE RESPECTO (GI1/3/GI1/3) CÓDIGO DE ELEMENTO ARQUEOLÓXICO GA 150600XX ○ castro * indeterminado ◇ bronce ● túmulo △ medieval X elemento desaparecido		PATRIMONIO ARQUITECTÓNICO/ETNOGRÁFICO ZONA DE PROTECCIÓN INTEGRAL/ ELEMENTO PUNTUAL ZONA DE RESPECTO ENTORNO B.I.C. DAS TORRES DO ALLO CÓDIGO DE ELEMENTO ARQUITECTÓNICO (X.XX) ●●●● CAMIÑO DE MUXÍA A SANTIAGO		PLAN XERAL DE ORDENACIÓN MUNICIPAL <h1 style="text-align: center;">ZAS</h1> PLANO DE: ORDENACIÓN DE NÚCLEOS RURAIS DATA: OUTUBRO 2007 NÚCLEO: LAMAS NR-31 PARROQUIA: LAMAS ESCALA: 1/2.000 	
---	--	---	--	--	--	---	--	---	--	--	--	---	--	--	--



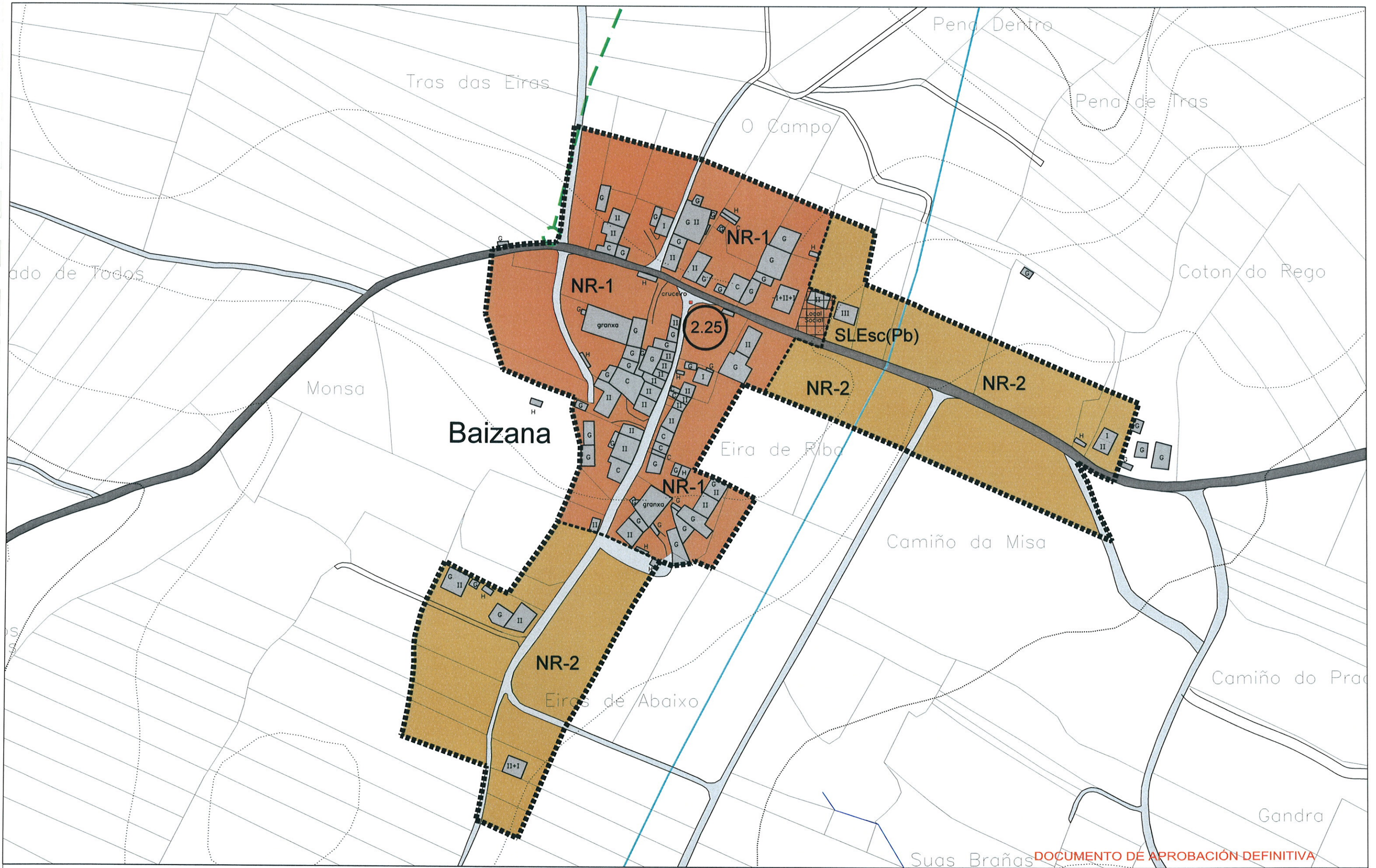
DOCUMENTO DE APROBACIÓN DEFINITIVA

DELIMITACIÓN E SIMBOLOXÍA ■■■■■■ LIMITE SOLO DE NÚCLEO RURAL - - - - - CAMBIO DE ORDENANZA - + - + - LIMITE MUNICIPAL ORDENANZAS DE NÚCLEO RURAL NR-1 NÚCLEO TRADICIONAL NR-2 ZONA DE EXPANSIÓN		SISTEMAS EQUIPAMENTO XERAS SXE ESPAZO LIBRE SXEL INFRAESTRUTURA SXIS VIARIO PÚBLICO (Pb) TITULARIDADE PÚBLICA (Pv) TITULARIDADE PRIVADA		LOCAIS SLE dp deportivo SLEL re relixioso SLIS ed educativo sc socio-cultural ad administrativo sa sanitario as asistencial		REDES DE SERVIZOS LIÑAS DE ALTA TENSIÓN 220 E 66 kv LIÑA DE ALTA TENSIÓN 15 kv REDE DE ABASTECIMENTO DE AUGA REDE DE ABASTECIMENTO PREVISTA REDE DE SANEAMENTO REDE DE SANEAMENTO PREVISTA		ACCIONES PREVISTAS SXE-nº EQUIPAMENTOS SXEL-nº ESPAZOS LIBRES SXIS-nº INFRAESTRUTURA SXV-nº REDE VIARIA ■■■■■ DELIMITACIÓN DE ACCIONES		PATRIMONIO ARQUEOLÓXICO ZONA DE PROTECCIÓN INTEGRAL/ ELEMENTO PUNTUAL (GI1) ZONA DE RESPECTO ESPECIAL/ ELEMENTO PUNTUAL (GI2) ZONA DE RESPECTO (GI3/GIII) CÓDIGO DE ELEMENTO ARQUEOLÓXICO GA 150600XX ○ castro * indeterminado ◇ bronce ● túmulo △ medieval X elemento desaparecido		PATRIMONIO ARQUITECTÓNICO/ETNOGRÁFICO ZONA DE PROTECCIÓN INTEGRAL/ ELEMENTO PUNTUAL ZONA DE RESPECTO ENTORNO B.I.C. DAS TORRES DO ALLO CÓDIGO DE ELEMENTO ARQUITECTÓNICO (XXX) ●●●● CAMIÑO DE MUXÍA A SANTIAGO	
PLAN XERAL DE ORDENACIÓN MUNICIPAL MONTEOLIVA ARQUITECTURA S.L. ANXEL L. MONTEOLIVA DÍAZ, ARQUITECTO			<h1>ZAS</h1>		PLANO DE: ORDENACIÓN DE NÚCLEOS RURAIS DATA: OUTUBRO 2007 NÚCLEO: PENEDO PARROQUIA: LAMAS		NR-32 ESCALA: 1/2.000						



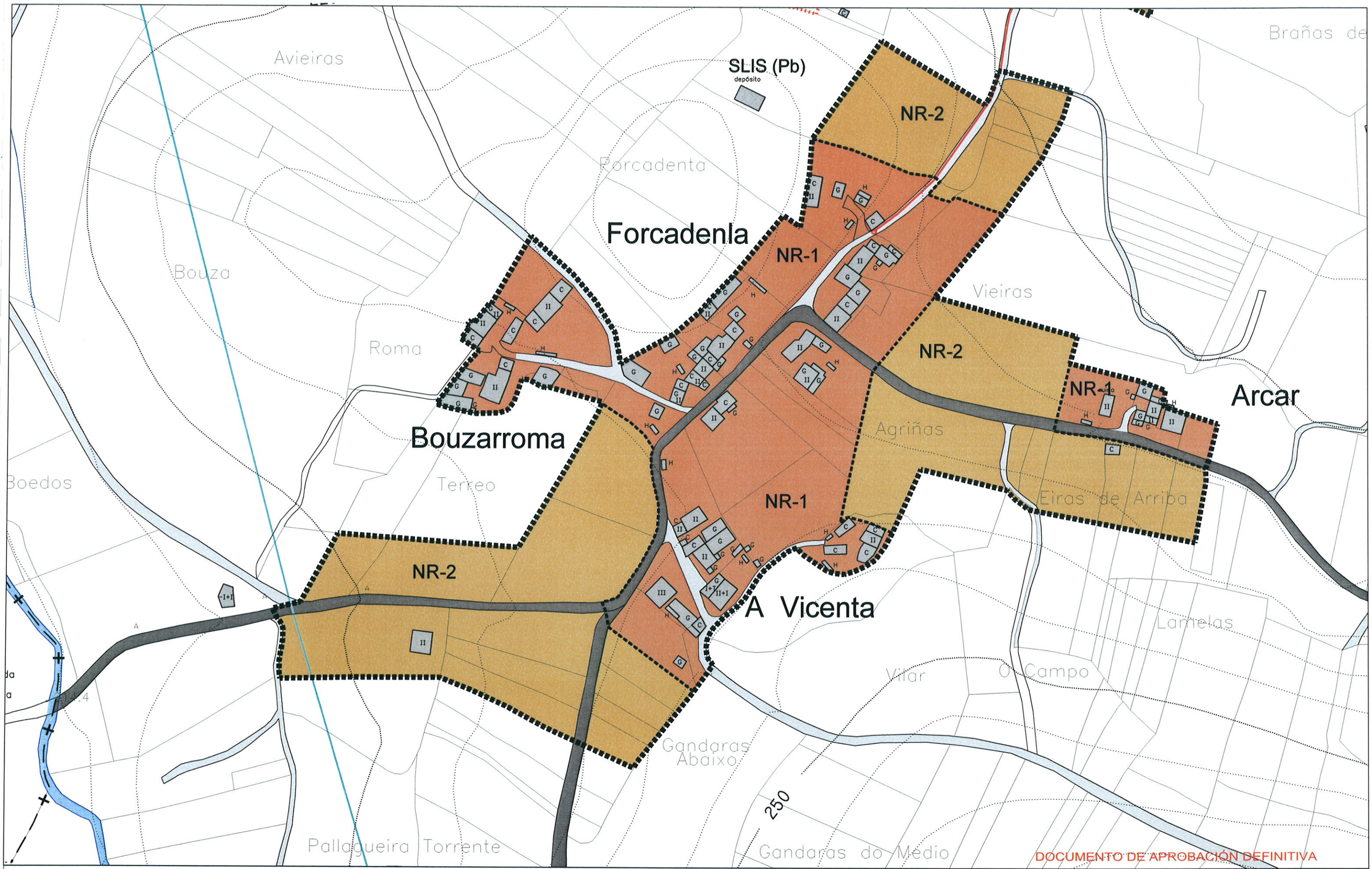
DOCUMENTO DE APROBACIÓN DEFINITIVA

DELIMITACIÓN E SIMBOLOXÍA ■■■■■■ LIMITE SOLO DE NÚCLEO RURAL - - - - - CAMBIO DE ORDENANZA - + - + - LIMITE MUNICIPAL ORDENANZAS DE NÚCLEO RURAL NR-1 NÚCLEO TRADICIONAL NR-2 ZONA DE EXPANSIÓN		SISTEMAS EQUIPAMENTO XERAIIS: SXE, SXEL ESPAZO LIBRE: SXEL INFRAESTRUTURA SXIS VIARIO PÚBLICO (Pb) TITULARIDADE PÚBLICA (Pv) TITULARIDADE PRIVADA LOCAIS SLE, SLEL, SLIS dp deportivo re relixioso ed educativo sc socio-cultural ad administrativo sa sanitario as asistencial		REDES DE SERVIZOS LIÑAS DE ALTA TENSIÓN 220 E 66 kv LIÑA DE ALTA TENSIÓN 15 kv REDE DE ABASTECIMENTO DE AUGA REDE DE ABASTECIMENTO PREVISTA REDE DE SANEAMENTO REDE DE SANEAMENTO PREVISTA ACCÍONS PREVISTAS SXE-nº EQUIPAMENTOS SXEL-nº ESPAZOS LIBRES SXIS-nº INFRAESTRUTURA SXV-nº REDE VIARIA ■■■■■ DELIMITACIÓN DE ACCÍONS		PATRIMONIO ARQUEOLÓXICO ZONA DE PROTECCIÓN INTEGRAL/ ELEMENTO PUNTUAL (GI1) ZONA DE RESPECTO ESPECIAL/ ELEMENTO PUNTUAL (GI2) ZONA DE RESPECTO (GI13/GI11) CÓDIGO DE ELEMENTO ARQUEOLÓXICO GA 150600XX ○ castro * indeterminado ◇ bronce ● túmulo △ medieval X elemento desaparecido		PATRIMONIO ARQUITECTÓNICO/ETNOGRÁFICO ZONA DE PROTECCIÓN INTEGRAL/ ELEMENTO PUNTUAL ZONA DE RESPECTO ENTORNO B.I.C. DAS TORRES DO ALLO CÓDIGO DE ELEMENTO ARQUITECTÓNICO (X.XX) ●●●● CAMIÑO DE MUXÍA A SANTIAGO		PLAN XERAL DE ORDENACIÓN MUNICIPAL ZAS PLANO DE: ORDENACIÓN DE NÚCLEOS RURAIS DATA: OUTUBRO 2007 NÚCLEO: VILACHÁN PARROQUIA: LAMAS ESCALA: 1/2.000 ANXEL L. MONTEOLIVA DÍAZ, ARQUITECTO	
---	--	---	--	---	--	--	--	---	--	---	--



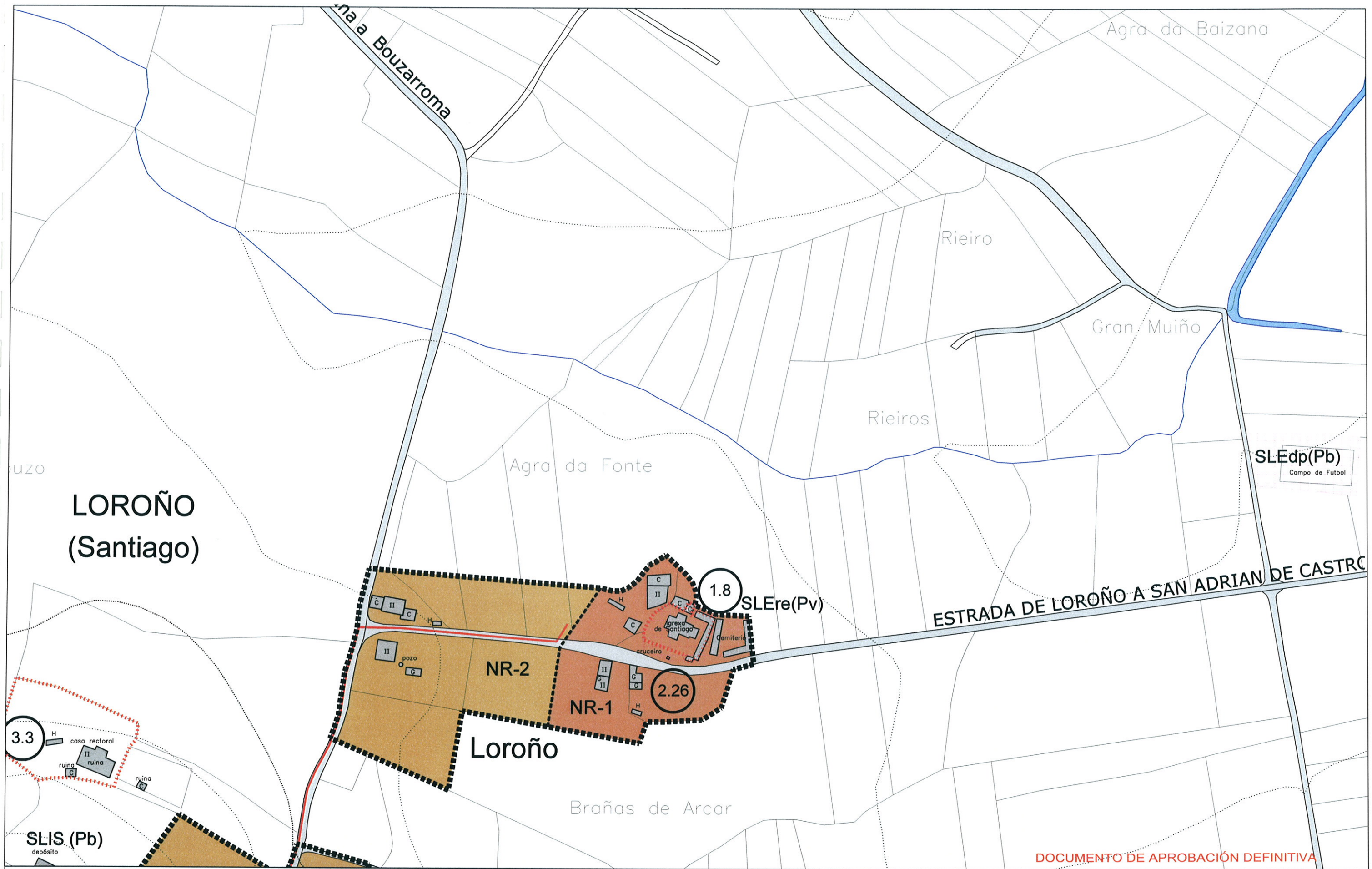
DOCUMENTO DE APROBACIÓN DEFINITIVA

DELIMITACIÓN E SIMBOLOXÍA ■■■■■■ LIMITE SOLO DE NÚCLEO RURAL - - - - - CAMBIO DE ORDENANZA - - + - - - LIMITE MUNICIPAL ORDENANZAS DE NÚCLEO RURAL NR-1 NÚCLEO TRADICIONAL NR-2 ZONA DE EXPANSIÓN		SISTEMAS EQUIPAMENTO XERAIS SXE ESPAZO LIBRE SXEL INFRAESTRUTURA SXIS VIARIO PÚBLICO (Pb) TITULARIDADE PÚBLICA (Pv) TITULARIDADE PRIVADA		LOCAIS SLE dp re religioso SLEL ed sc socio-cultural SLIS ad administrativo as sanitaria as asistencial		REDES DE SERVIZOS LIÑAS DE ALTA TENSIÓN 220 E 66 kv LIÑA DE ALTA TENSIÓN 15 kv REDE DE ABASTECEMENTO DE AUGA REDE DE ABASTECEMENTO PREVISTA REDE DE SANEAMENTO REDE DE SANEAMENTO PREVISTA		ACCÍONS PREVISTAS SXE-nº EQUIPAMENTOS SXEL-nº ESPAZOS LIBRES SXIS-nº INFRAESTRUTURA SXV-nº REDE VIARIA ■■■■■ DELIMITACIÓN DE ACCÍONS		PATRIMONIO ARQUEOLÓXICO ZONA DE PROTECCIÓN INTEGRAL/ ELEMENTO PUNTUAL (GI1) ZONA DE RESPECTO ESPECIAL/ ELEMENTO PUNTUAL (GI2) ZONA DE RESPECTO (GI13/GI11) CÓDIGO DE ELEMENTO ARQUEOLÓXICO castro túmulo		PATRIMONIO ARQUITECTÓNICO/ETNOGRÁFICO ZONA DE PROTECCIÓN INTEGRAL/ ELEMENTO PUNTUAL ZONA DE RESPECTO ENTORNO B.I.C. DAS TORRES DO ALLO CÓDIGO DE ELEMENTO ARQUITECTÓNICO CAMIÑO DE MUXÍA A SANTIAGO		PLAN XERAL DE ORDENACIÓN MUNICIPAL ZAS PLANO DE: ORDENACIÓN DE NÚCLEOS RURAIS DATA: OUTUBRO 2007 NÚCLEO: BAIZANA NR-34 PARROQUIA: LOROÑO ESCALA: 1/2.000	
---	--	---	--	--	--	---	--	--	--	---	--	---	--	---	--



DOCUMENTO DE APROBACIÓN DEFINITIVA

DELIMITACIÓN E SIMBOLOXÍA ■■■■■■■■ LÍMITE SOLO DE NÚCLEO RURAL - - - - - CAMBIO DE ORDENANZA - + - + - LÍMITE MUNICIPAL ORDENANZAS DE NÚCLEO RURAL NR-1 NÚCLEO TRADICIONAL NR-2 ZONA DE EXPANSIÓN		SISTEMAS EQUIPAMENTO XERAI SXE ESPAZO LIBRE SXEL INFRAESTRUTURA SXIS VIARIO PÚBLICO (Pb) TITULARIDADE PÚBLICA (Pv) TITULARIDADE PRIVADA		LOCAIS SLE dp deportivo SLEL re relixioso SLEL ed educativo SLEL sc socio-cultural SLEL ad administrativo SLEL sa sanitario SLEL as asistencial SLIS		REDES DE SERVIZOS — LIÑAS DE ALTA TENSIÓN 220 E 66 kv - - - LIÑA DE ALTA TENSIÓN 15 kv — REDE DE ABASTECEMENTO DE AUGA - - - REDE DE ABASTECEMENTO PREVISTA — REDE DE SANEAMENTO - - - REDE DE SANEAMENTO PREVISTA		ACCÍONS PREVISTAS SXE-nº EQUIPAMENTOS SXEL-nº ESPAZOS LIBRES SXIS-nº INFRAESTRUTURA SXV-nº REDE VIARIA ■■■■■ DELIMITACIÓN DE ACCÍONS		PATRIMONIO ARQUEOLÓXICO ■■■■■ / ● ZONA DE PROTECCIÓN INTEGRAL/ ELEMENTO PUNTUAL (GI1) ■■■■■ / ○ ZONA DE RESPECTO ESPECIAL/ ELEMENTO PUNTUAL (GI2) ■■■■■ ZONA DE RESPECTO (GI1/GI2/GI3) GA 150600XX CÓDIGO DE ELEMENTO ARQUEOLÓXICO ○ castro * indeterminado ◇ bronce ● túmulo △ medieval X elemento desaparecido		PATRIMONIO ARQUITECTÓNICO/ETNOGRÁFICO ■■■■■ / ■ ZONA DE PROTECCIÓN INTEGRAL/ ELEMENTO PUNTUAL ■■■■■ ZONA DE RESPECTO ENTORNO B.I.C. DAS TORRES DO ALLO ■■■■■ CÓDIGO DE ELEMENTO ARQUITECTÓNICO ●●●● CAMIÑO DE MUXÍA A SANTIAGO		PLAN XERAL DE ORDENACIÓN MUNICIPAL ZAS PLANO DE: ORDENACIÓN DE NÚCLEOS RURAIS DATA: OUTUBRO 2007 NÚCLEO: FORCADENLA PARROQUIA: LOROÑO ESCALA: 1/2.000	
---	--	--	--	---	--	---	--	--	--	---	--	---	--	--	--

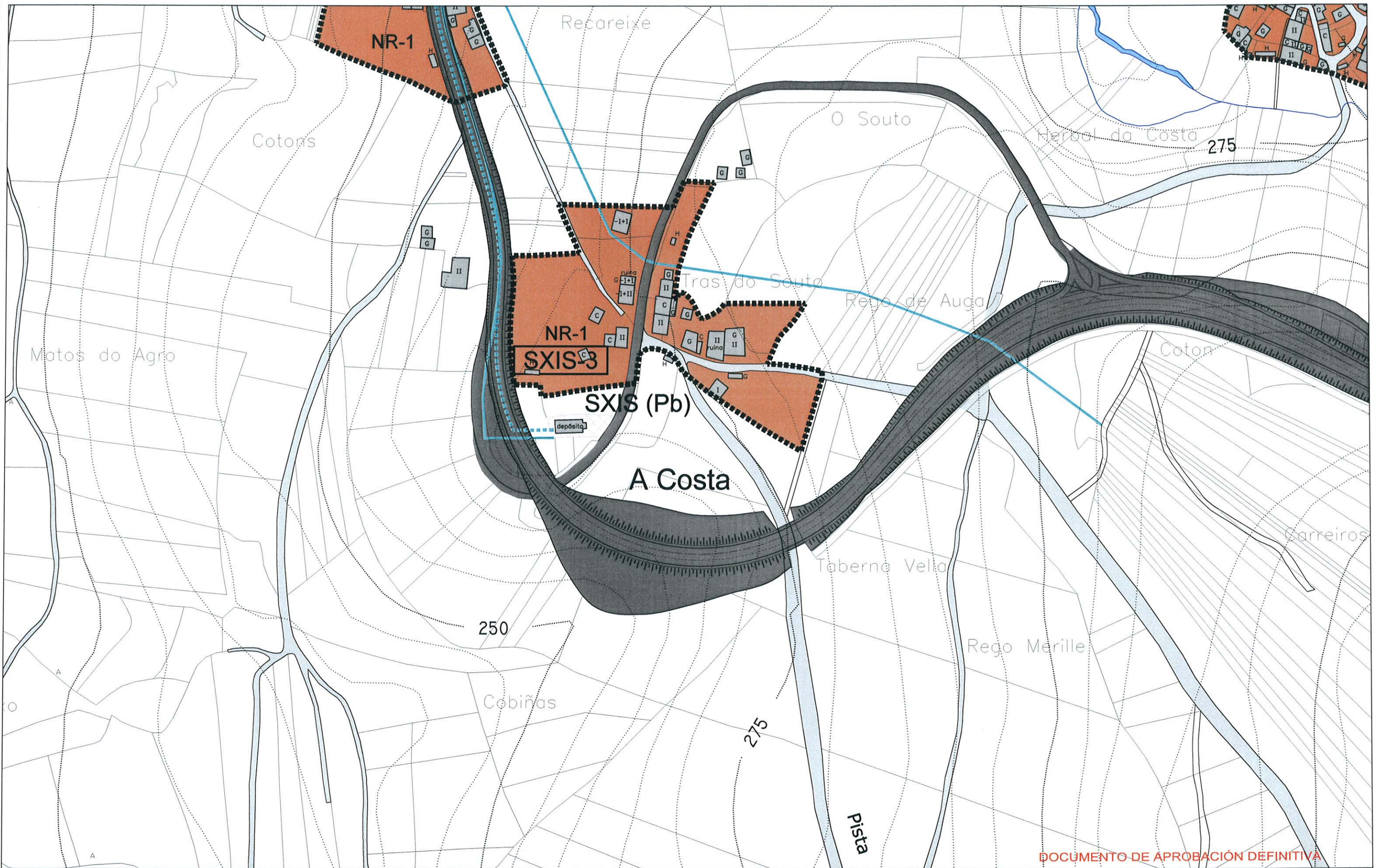


DOCUMENTO DE APROBACIÓN DEFINITIVA

DELIMITACIÓN E SIMBOLOXÍA ■■■■■■ LIMITE SOLO DE NÚCLEO RURAL - - - - - CAMBIO DE ORDENANZA - - + - - LIMITE MUNICIPAL ORDENANZAS DE NÚCLEO RURAL NR-1 NÚCLEO TRADICIONAL NR-2 ZONA DE EXPANSIÓN		SISTEMAS EQUIPAMENTO XERAI S XE ESPAZO LIBRE XSEL INFRAESTRUTURA XSIS VIARIO PÚBLICO (Pb) TITULARIDADE PÚBLICA (Pv) TITULARIDADE PRIVADA		LOCAIS SLE dp re relixioso SLEL ed so socio-cultural administrativo SLIS as sanitario asistencial		REDES DE SERVIZOS LIÑAS DE ALTA TENSIÓN 220 E 66 kv LIÑA DE ALTA TENSIÓN 15 kv REDE DE ABASTECIMENTO DE AUGA REDE DE ABASTECIMENTO PREVISTA REDE DE SANEAMENTO REDE DE SANEAMENTO PREVISTA		ACCIONES PREVISTAS SXE-nº EQUIPAMENTOS SXEL-nº ESPAZOS LIBRES SXIS-nº INFRAESTRUTURA SXV-nº REDE VIARIA ■■■■■ DELIMITACIÓN DE ACCIÓNS		PATRIMONIO ARQUEOLÓXICO ZONA DE PROTECCIÓN INTEGRAL/ ELEMENTO PUNTUAL (GI1) ZONA DE RESPECTO ESPECIAL/ ELEMENTO PUNTUAL (GI2) ZONA DE RESPECTO (GI13/III) GA 150600XX CÓDIGO DE ELEMENTO ARQUEOLÓXICO ○ castro * indeterminado ● túmulo △ medieval ◇ bronce X elemento desaparecido		PATRIMONIO ARQUITECTÓNICO/ETNOGRÁFICO ZONA DE PROTECCIÓN INTEGRAL/ ELEMENTO PUNTUAL ZONA DE RESPECTO ENTORNO B.I.C. DAS TORRES DO ALLO CÓDIGO DE ELEMENTO ARQUITECTÓNICO (X.XX) ●●●● CAMIÑO DE MUXÍA A SANTIAGO		PLAN XERAL DE ORDENACIÓN MUNICIPAL ZAS PLANO DE: ORDENACIÓN DE NÚCLEOS RURAIS DATA: OUTUBRO 2007 NÚCLEO: LOROÑO PARROQUIA: LOROÑO ESCALA: 1/2.000 ANXEL L. MONTEOLIVA DÍAZ, ARQUITECTO	
---	--	---	--	---	--	---	--	---	--	---	--	---	--	--	--

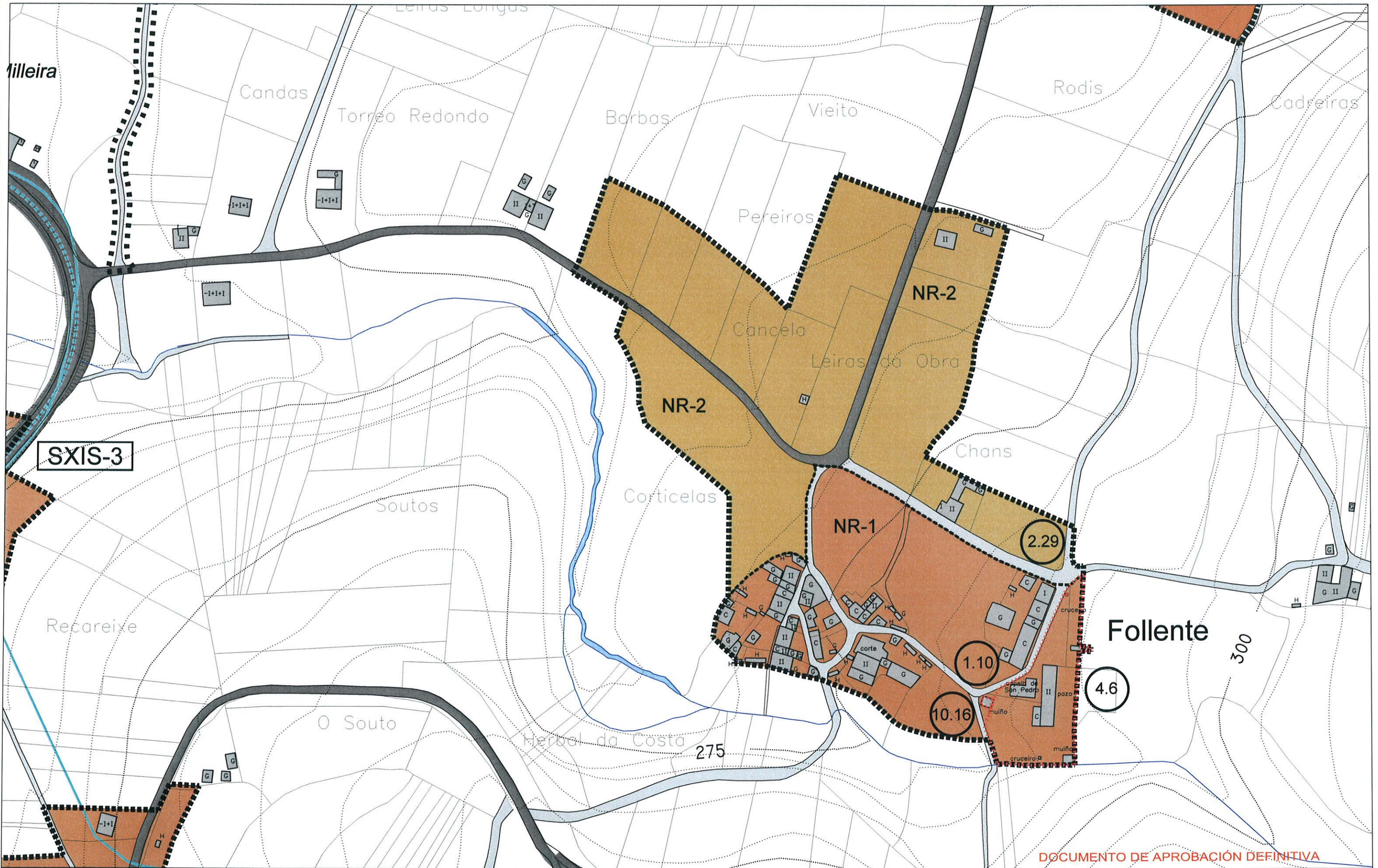


DELIMITACIÓN E SIMBOLOXÍA ■■■■■■■■ LÍMITE SOLO DE NÚCLEO RURAL - - - - - CAMBIO DE ORDENANZA - - + - - LÍMITE MUNICIPAL ORDENANZAS DE NÚCLEO RURAL NR-1 NÚCLEO TRADICIONAL NR-2 ZONA DE EXPANSIÓN		SISTEMAS EQUIPAMENTO XERAIS SXE ESPAZO LIBRE SXEL INFRAESTRUTURA SXIS VIARIO PÚBLICO (Pb) TITULARIDADE PÚBLICA (Pv) TITULARIDADE PRIVADA LOCALS SLE dp re religioso SLEL ed educativo SLIS sc socio-cultural ad administrativo sa sanitario as asistencial		REDES DE SERVIZOS LIÑAS DE ALTA TENSIÓN 220 E 66 kv LIÑA DE ALTA TENSIÓN 15 kv REDE DE ABASTECIMENTO DE AUGA REDE DE ABASTECIMENTO PREVISTA REDE DE SANEAMENTO REDE DE SANEAMENTO PREVISTA		ACCIONES PREVISTAS SXE-nº EQUIPAMENTOS SXEL-nº ESPAZOS LIBRES SXIS-nº INFRAESTRUTURA SXV-nº REDE VIARIA ■■■■■ DELIMITACIÓN DE ACCIÓNS		PATRIMONIO ARQUEOLÓXICO ZONA DE PROTECCIÓN INTEGRAL/ ELEMENTO PUNTUAL (GI1) ZONA DE RESPECTO ESPECIAL/ ELEMENTO PUNTUAL (GI2) ZONA DE RESPECTO (GI13/GI11) CÓDIGO DE ELEMENTO ARQUEOLÓXICO GA 150600XX ○ castro * indeterminado ● túmulo △ medieval ◇ bronce X elemento desaparecido		PATRIMONIO ARQUITECTÓNICO/ETNOGRÁFICO ZONA DE PROTECCIÓN INTEGRAL/ ELEMENTO PUNTUAL ZONA DE RESPECTO ENTORNO B.I.C. DAS TORRES DO ALLO CÓDIGO DE ELEMENTO ARQUITECTÓNICO (X.XX) ●●●● CAMIÑO DE MUXÍA A SANTIAGO		PLAN XERAL DE ORDENACIÓN MUNICIPAL ZAS PLANO DE: ORDENACIÓN DE NÚCLEOS RURAIS DATA: OUTUBRO 2007 NÚCLEO: ROMELLE PARROQUIA: LOROÑO ESCALA: 1/2.000	
---	--	--	--	---	--	---	--	---	--	--	--	---	--



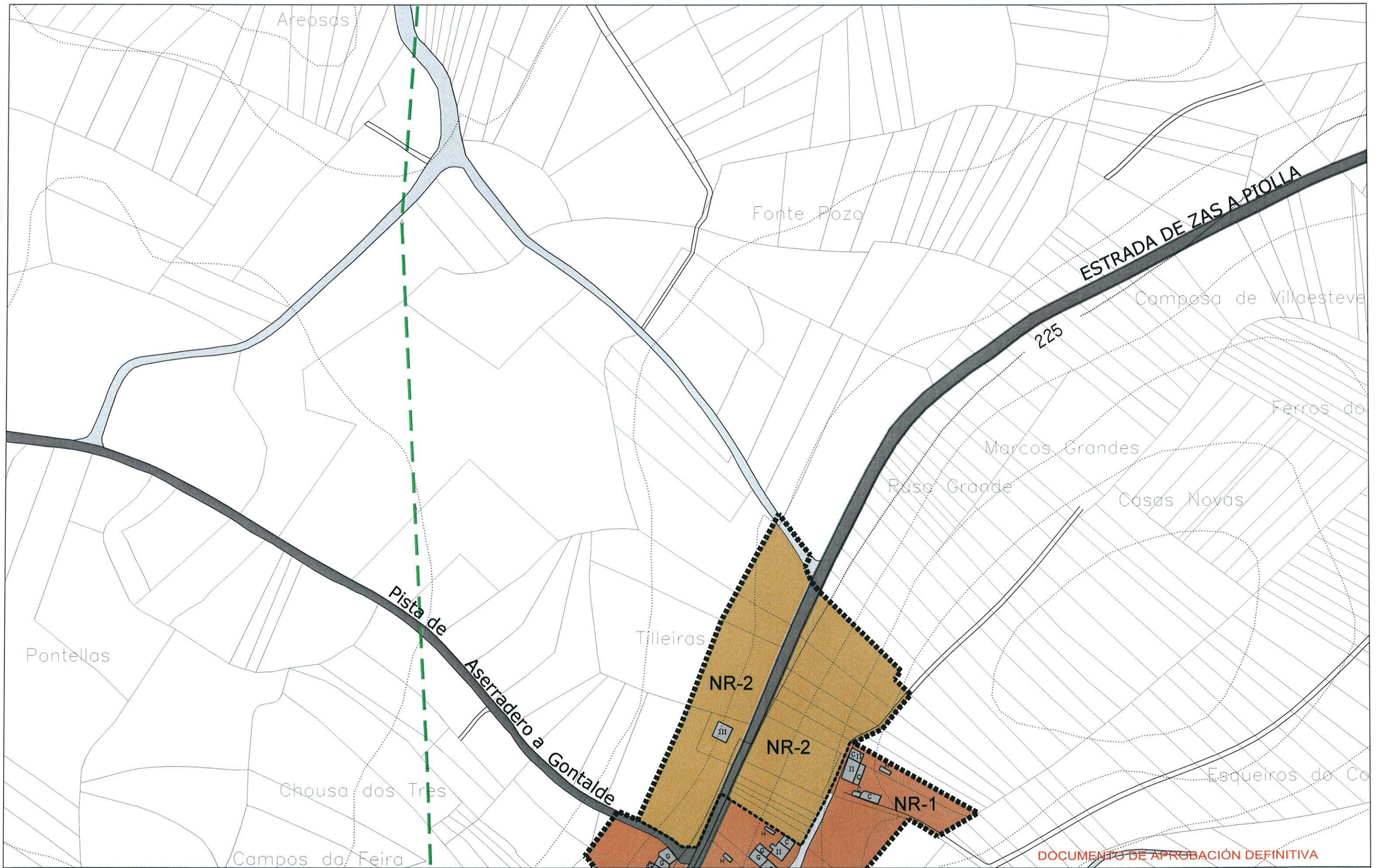
DOCUMENTO DE APROBACIÓN DEFINITIVA

DELIMITACIÓN E SIMBOLOXÍA ■■■■■■ LÍMITE SOLO DE NÚCLEO RURAL - - - - - CAMBIO DE ORDENANZA - + - + - LÍMITE MUNICIPAL		SISTEMAS EQUIPAMENTO: XERAI S (SXE), LOCAIS (SLE) ESPAZO LIBRE: SXEL, LOCAIS (SLEL) INFRAESTRUTURA: SXIS, LOCAIS (SLIS) VIARIO PÚBLICO: (Pb) TITULARIDADE PÚBLICA, (Pv) TITULARIDADE PRIVADA		REDES DE SERVIZOS — LIÑAS DE ALTA TENSIÓN 220 E 66 kv - - - LIÑA DE ALTA TENSIÓN 15 kv — REDE DE ABASTECEMENTO DE AUGA - - - REDE DE ABASTECEMENTO PREVISTA — REDE DE SANEAMENTO - - - REDE DE SANEAMENTO PREVISTA		ACCIÓNS PREVISTAS [SXE-nº] EQUIPAMENTOS [SXEL-nº] ESPAZOS LIBRES [SXIS-nº] INFRAESTRUTURA [SXV-nº] REDE VIARIA ■■■■ DELIMITACIÓN DE ACCIÓN		PATRIMONIO ARQUEOLÓXICO ■■■■■ / ● ZONA DE PROTECCIÓN INTEGRAL/ ELEMENTO PUNTUAL (GI1) ■■■■■ / ○ ZONA DE RESPECTO ESPECIAL/ ELEMENTO PUNTUAL (GI2) ■■■■■ ZONA DE RESPECTO (GI3/GI4) ■■■■■ GA 150600XX CÓDIGO DE ELEMENTO ARQUEOLÓXICO ○ castro * indeterminado ◇ bronce ● túmulo △ medieval X elemento desaparecido		PATRIMONIO ARQUITECTÓNICO/ETNOGRÁFICO ■■■■■ / ■ ZONA DE PROTECCIÓN INTEGRAL/ ELEMENTO PUNTUAL ■■■■■ ZONA DE RESPECTO ■■■■■ ENTORNO B.I.C. DAS TORRES DO ALLO ■■■■■ CÓDIGO DE ELEMENTO ARQUITECTÓNICO (X)XX CAMIÑO DE MUXÍA A SANTIAGO		PLAN XERAL DE ORDENACIÓN MUNICIPAL <h1 style="text-align: center;">ZAS</h1> PLANO DE: ORDENACIÓN DE NÚCLEOS RURAIS DATA: OUTUBRO 2007 NÚCLEO: A COSTA NR-38 PARROQUIA: MIRA ESCALA: 1/2.000 ANXEL L. MONTEOLIVA DÍAZ, ARQUITECTO	
---	--	---	--	---	--	--	--	---	--	--	--	---	--



DOCUMENTO DE APROBACIÓN DEFINITIVA

DELIMITACIÓN E SIMBOLOXÍA - - - - - LÍMITE SOLO DE NÚCLEO RURAL - - - - - CAMBIO DE ORDENANZA - + - + - LÍMITE MUNICIPAL		SISTEMAS EQUIPAMENTO: SXE, SXEL ESPAZO LIBRE: SXIS INFRAESTRUTURA: SXIS VIARIO PÚBLICO: (Pb) TITULARIDADE PÚBLICA, (Pv) TITULARIDADE PRIVADA		LOCAIS SLE, SLEL, SLIS dp deportivo, re religioso, ed educativo, sc socio-cultural, ad administrativo, sa sanitario, as asistencial		REDES DE SERVIZOS LIÑAS DE ALTA TENSIÓN 220 E 66 kv LIÑA DE ALTA TENSIÓN 15 kv REDE DE ABASTECIMENTO DE AUGA REDE DE ABASTECIMENTO PREVISTA REDE DE SANEAMENTO REDE DE SANEAMENTO PREVISTA		ACCIÓNS PREVISTAS SXE-nº EQUIPAMENTOS SXEL-nº ESPAZOS LIBRES SXIS-nº INFRAESTRUTURA SXV-nº REDE VIARIA DELIMITACIÓN DE ACCIÓNS		PATRIMONIO ARQUEOLÓXICO ZONA DE PROTECCIÓN INTEGRAL/ ELEMENTO PUNTUAL (GI1) ZONA DE RESPECTO ESPECIAL/ ELEMENTO PUNTUAL (GI2) ZONA DE RESPECTO (GI3/GI3II) CÓDIGO DE ELEMENTO ARQUEOLÓXICO castro, túmulo, indeterminado, medieval, bronce, elemento desaparecido		PATRIMONIO ARQUITECTÓNICO/ETNOGRÁFICO ZONA DE PROTECCIÓN INTEGRAL/ ELEMENTO PUNTUAL ZONA DE RESPECTO ENTORNO B.I.C. DAS TORRES DO ALLO CÓDIGO DE ELEMENTO ARQUITECTÓNICO CAMIÑO DE MUXÍA A SANTIAGO	
ORDENANZAS DE NÚCLEO RURAL NR-1 NÚCLEO TRADICIONAL NR-2 ZONA DE EXPANSIÓN		PLAN XERAL DE ORDENACIÓN MUNICIPAL <h1 style="text-align: center;">ZAS</h1>											
PLAN XERAL DE ORDENACIÓN MUNICIPAL DATA: OUTUBRO 2007		PLANO DE: ORDENACIÓN DE NÚCLEOS RURAIS		NÚCLEO: FOLLENTE		MIRA: MIRA		NR-39		ESCALA: 1/2.000			



DOCUMENTO DE APROBACIÓN DEFINITIVA

DELIMITACIÓN E SIMBOLOXÍA

- LIMITE SOLO DE NÚCLEO RURAL
- CAMBIO DE ORDENANZA
- - - - - LIMITE MUNICIPAL

ORDENANZAS DE NÚCLEO RURAL

- NR-1 NÚCLEO TRADICIONAL
- NR-2 ZONA DE EXPANSIÓN

SISTEMAS

- | | | |
|--------------|----------------|---------------------------|
| EQUIPAMENTO | XERAS | LOCAIS |
| ESPAZO LIBRE | INFRAESTRUTURA | VIARIO PÚBLICO |
| | | (Pb) TITULARIDADE PÚBLICA |
| | | (Pv) TITULARIDADE PRIVADA |

REDES DE SERVIZOS

- LIÑAS DE ALTA TENSIÓN 220 E 66 kv
- LIÑAS DE ALTA TENSIÓN 15 kv
- REDE DE ABASTECIMENTO DE AUGA
- REDE DE ABASTECIMENTO PREVISTA
- REDE DE SANEAMENTO
- REDE DE SANEAMENTO PREVISTA

ACCIÓNS PREVISTAS

- SXE-nº EQUIPAMENTOS
- SXEL-nº ESPAZOS LIBRES
- SXIS-nº INFRAESTRUTURA
- SXV-nº REDE VIARIA
- DELIMITACIÓN DE ACCIÓNS

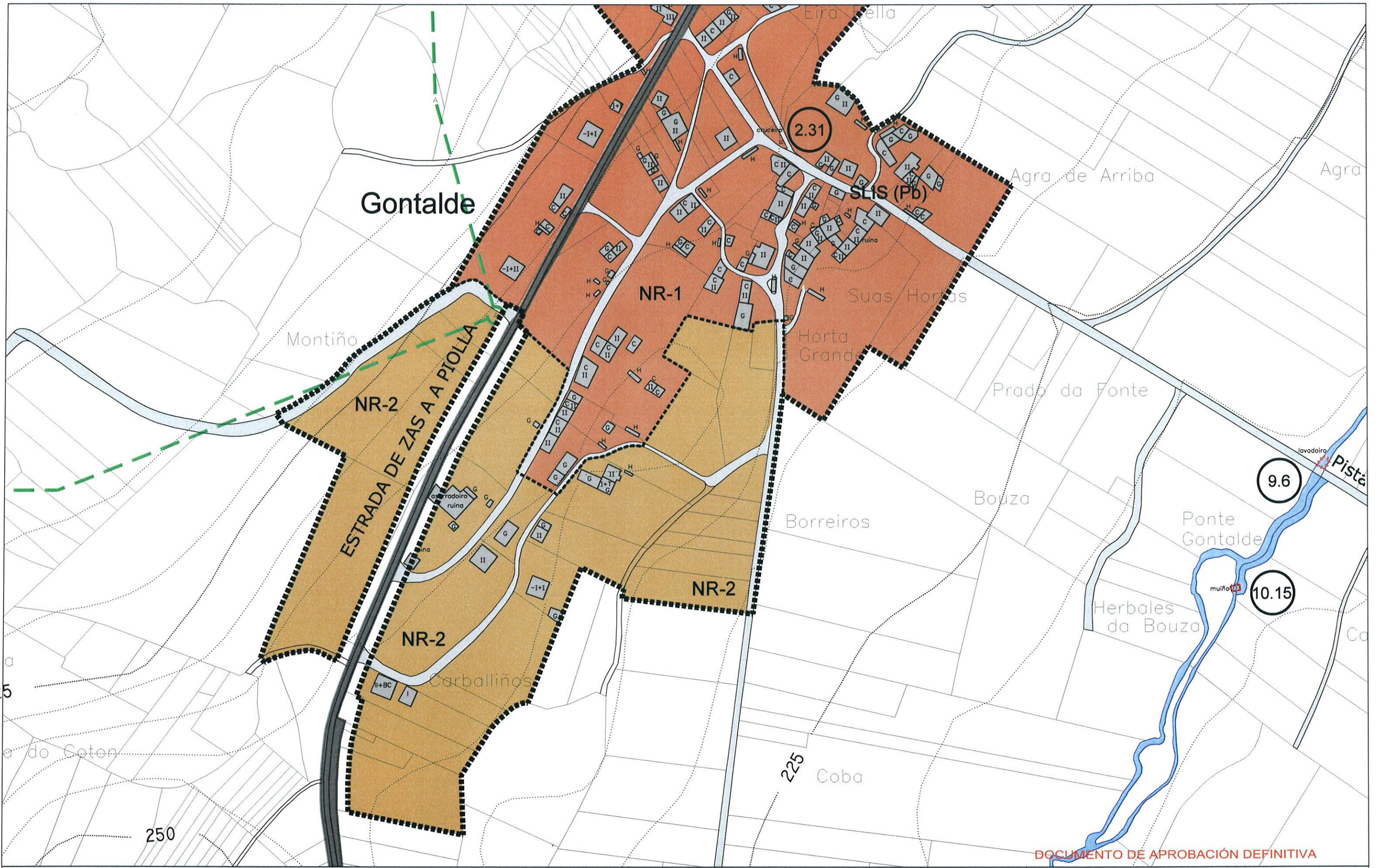
PATRIMONIO ARQUEOLÓXICO

- ZONA DE PROTECCIÓN INTEGRAL/ ELEMENTO PUNTUAL (GI1)
- ZONA DE RESPECTO ESPECIAL/ ELEMENTO PUNTUAL (GI2)
- ZONA DE RESPECTO (GI13/GI11)
- CÓDIGO DE ELEMENTO ARQUEOLÓXICO
- GA 150600XX
- castro
- túmulo
- indeterminado
- medieval
- bronce
- elemento desaparecido

PATRIMONIO ARQUITECTÓNICO/ETNOGRÁFICO

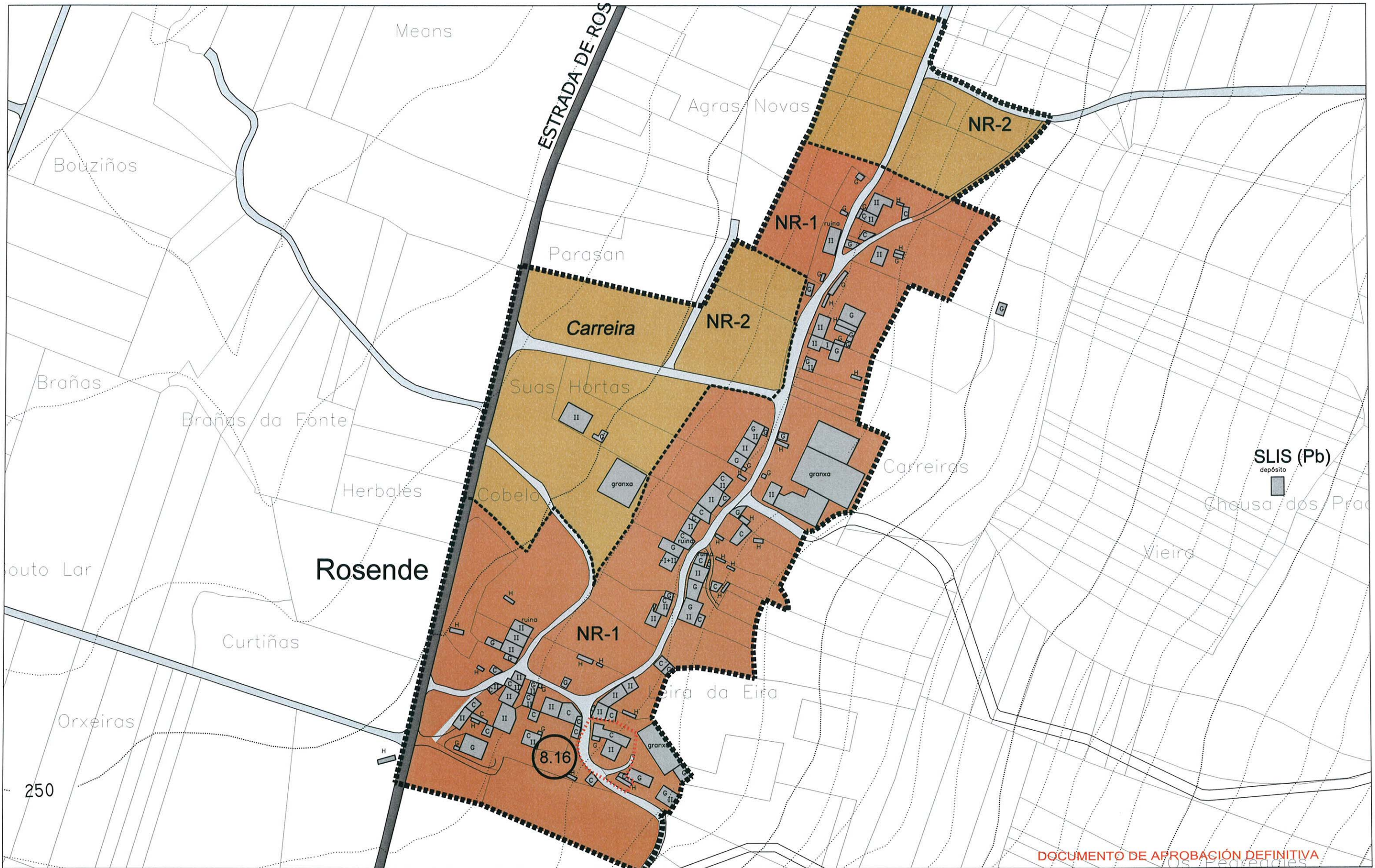
- ZONA DE PROTECCIÓN INTEGRAL/ ELEMENTO PUNTUAL
- ZONA DE RESPECTO
- ENTORNO B.I.C. DAS TORRES DO ALLO
- CÓDIGO DE ELEMENTO ARQUITECTÓNICO
- (XX)
- CAMIÑO DE MUXÍA A SANTIAGO

PLAN XERAL DE ORDENACIÓN MUNICIPAL		ZAS	
PLANO DE: ORDENACIÓN DE NÚCLEOS RURAIS		DATA: OUTUBRO 2007	
		NÚCLEO: GONTALDE	NR-40 (1)
		PARROQUIA: MIRA	ESCALA: 1/2.000



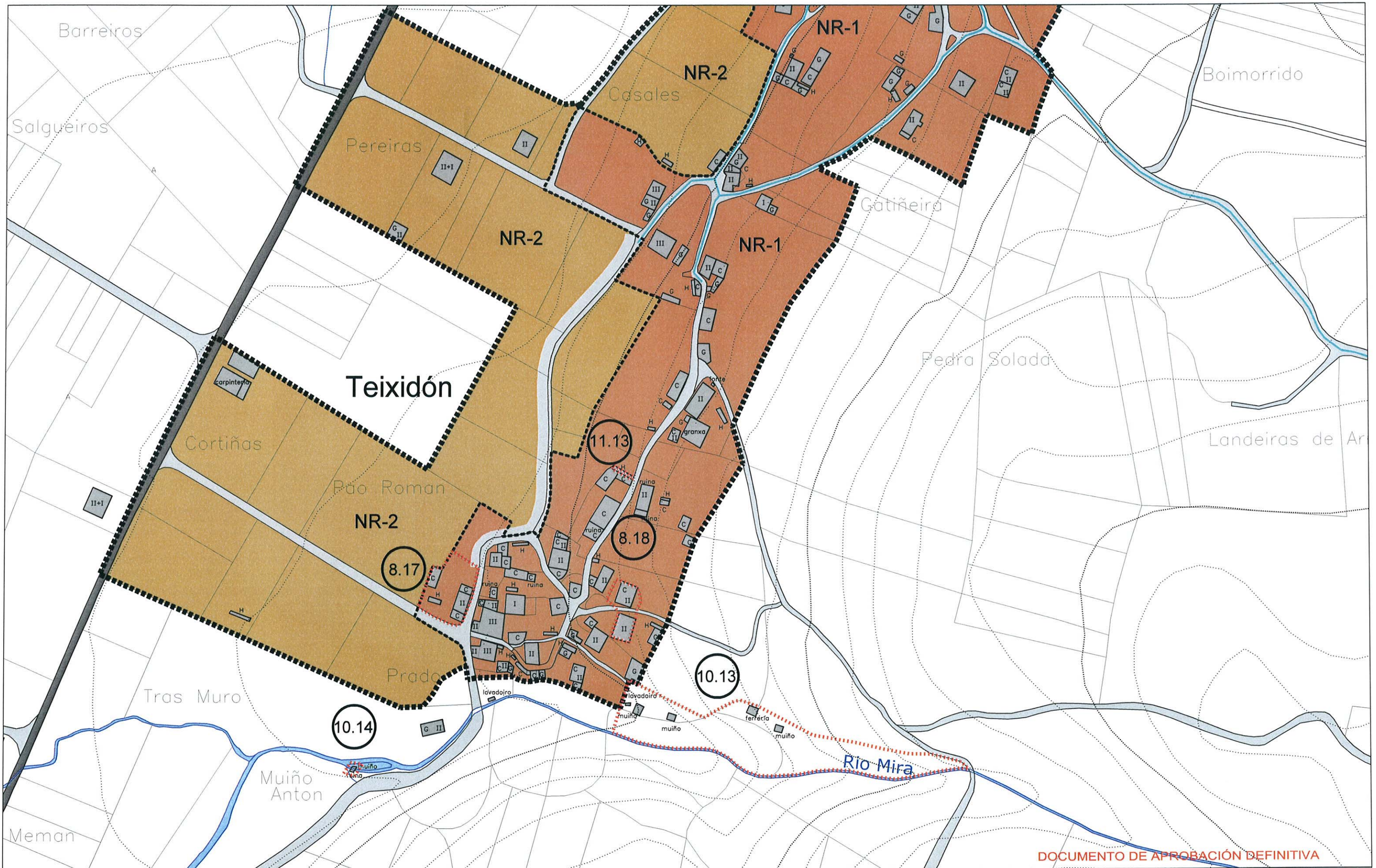
DOCUMENTO DE APROBACIÓN DEFINITIVA

DELIMITACIÓN E SIMBOLOXÍA ■■■■■■■■ LÍMITE SOLO DE NÚCLEO RURAL - - - - - CAMBIO DE ORDENANZA - + - + - LÍMITE MUNICIPAL ORDENANZAS DE NÚCLEO RURAL NR-1 NÚCLEO TRADICIONAL NR-2 ZONA DE EXPANSIÓN		SISTEMAS EQUIPAMENTO: SXE, SXEL, SXIS ESPAZO LIBRE: SXEL INFRAESTRUTURA: SXIS VIARIO PÚBLICO: (Pb) TITULARIDADE PÚBLICA, (Pv) TITULARIDADE PRIVADA		LOCAIS SLE: dp deportivo, re religioso, ed educativo, so socio-cultural, ad administrativo, sa sanitario, as asistencial SLEL SLIS		REDES DE SERVIZOS ■■■■■■■■ LIÑAS DE ALTA TENSIÓN 220 E 66 kv - - - - - LIÑA DE ALTA TENSIÓN 15 kv ■■■■■■■■ REDE DE ABASTECIMENTO DE AUGA ■■■■■■■■ REDE DE ABASTECIMENTO PREVISTA ■■■■■■■■ REDE DE SANEAMENTO ■■■■■■■■ REDE DE SANEAMENTO PREVISTA		ACCIÓNS PREVISTAS SXE-nº EQUIPAMENTOS SXEL-nº ESPAZOS LIBRES SXIS-nº INFRAESTRUTURA SXV-nº REDE VIARIA ■■■■■■■■ DELIMITACIÓN DE ACCIÓN		PATRIMONIO ARQUEOLÓXICO ■■■■■■■■ ZONA DE PROTECCIÓN INTEGRAL/ ELEMENTO PUNTUAL (GII1) ■■■■■■■■ ZONA DE RESPECTO ESPECIAL/ ELEMENTO PUNTUAL (GII2) ■■■■■■■■ ZONA DE RESPECTO (GIII1/GIII) GA 150600XX CÓDIGO DE ELEMENTO ARQUEOLÓXICO ○ castro * indeterminado ◇ bronce ● túmulo △ medieval X elemento desaparecido		PATRIMONIO ARQUITECTÓNICO/ETNOGRÁFICO ■■■■■■■■ ZONA DE PROTECCIÓN INTEGRAL/ ELEMENTO PUNTUAL ■■■■■■■■ ZONA DE RESPECTO ENTORNO B.I.C. DAS TORRES DO ALLO ■■■■■■■■ CÓDIGO DE ELEMENTO ARQUITECTÓNICO ●●●●● CAMIÑO DE MUXÍA A SANTIAGO	
PLAN XERAL DE ORDENACIÓN MUNICIPAL ANXEL L. MONTEOLIVA DIAZ, ARQUITECTO		<h1>ZAS</h1>		PLANO DE: ORDENACIÓN DE NÚCLEOS RURAIS DATA: OUTUBRO 2007		NÚCLEO: GONTALDE PARROQUIA: MIRA		NR-40 (2) ESCALA: 1/2.000					



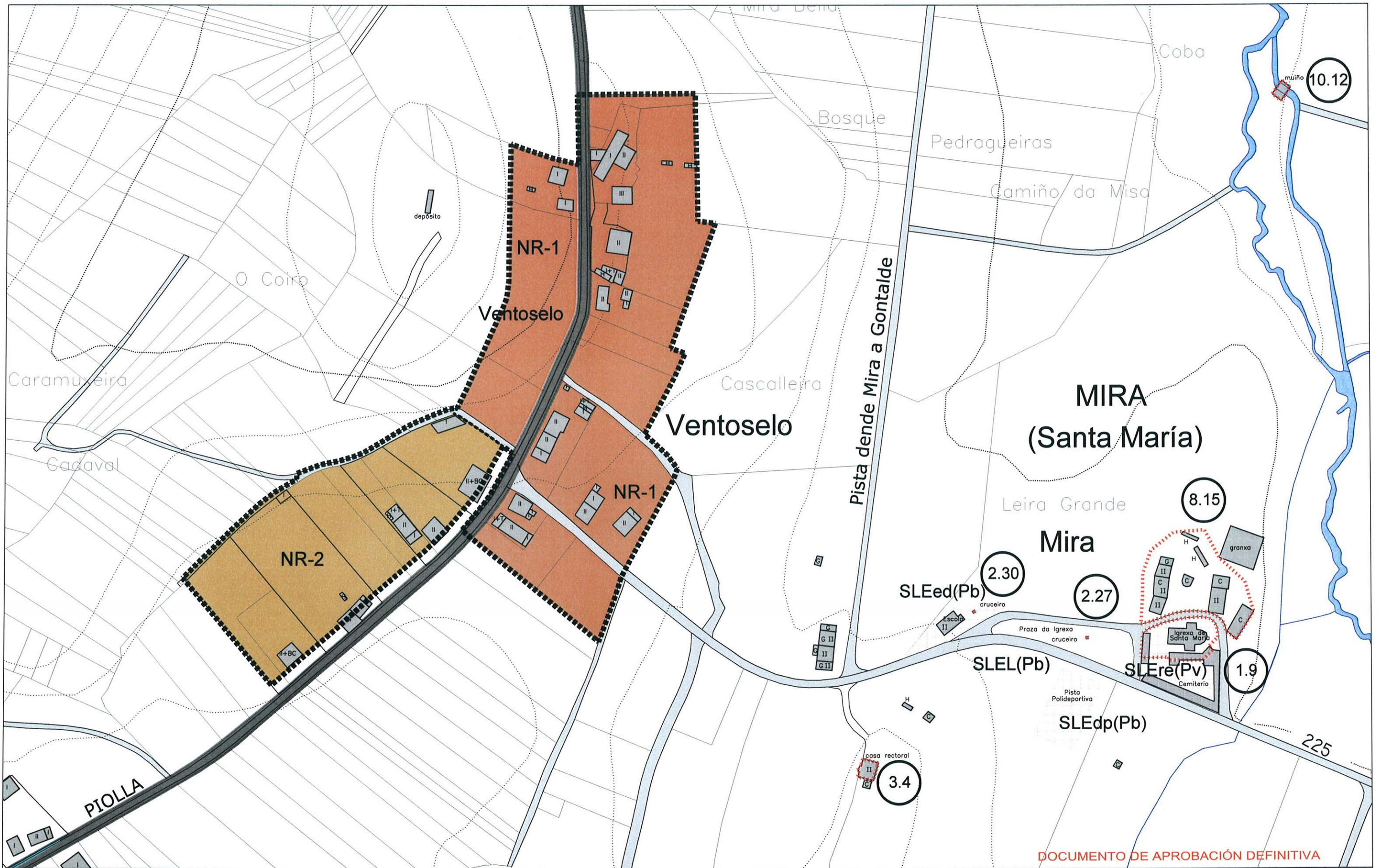
DOCUMENTO DE APROBACIÓN DEFINITIVA

DELIMITACIÓN E SIMBOLOXÍA ■■■■■■ LÍMITE SOLO DE NÚCLEO RURAL - - - - - CAMBIO DE ORDENANZA - + - + - LÍMITE MUNICIPAL ORDENANZAS DE NÚCLEO RURAL NR-1 NÚCLEO TRADICIONAL NR-2 ZONA DE EXPANSIÓN		SISTEMAS EQUIPAMENTO: SXE, SXEL, SXIS ESPAZO LIBRE: SXEL INFRAESTRUTURA: SXIS VIARIO PÚBLICO: [Symbol] (Pb) TITULARIDADE PÚBLICA (Pv) TITULARIDADE PRIVADA		LOCAIS SLE dp deportivo re relixioso ed educativo oc socio-cultural ad administrativo sa sanitario as asistencial SLEL SLIS		REDES DE SERVIZOS LIÑAS DE ALTA TENSIÓN 220 E 66 kv LIÑA DE ALTA TENSIÓN 15 kv REDE DE ABASTECIMENTO DE AUGA REDE DE ABASTECIMENTO PREVISTA REDE DE SANEAMENTO REDE DE SANEAMENTO PREVISTA		ACCIÓNS PREVISTAS SXE-nº EQUIPAMENTOS SXEL-nº ESPAZOS LIBRES SXIS-nº INFRAESTRUTURA SXV-nº REDE VIARIA ■■■■■ DELIMITACIÓN DE ACCIÓN		PATRIMONIO ARQUEOLÓXICO ZONA DE PROTECCIÓN INTEGRAL/ ELEMENTO PUNTUAL (GI1) ZONA DE RESPECTO ESPECIAL/ ELEMENTO PUNTUAL (GI2) ZONA DE RESPECTO (GI13/GI11) CÓDIGO DE ELEMENTO ARQUEOLÓXICO GA 150600XX ○ castro * indeterminado ◇ bronce ● túmulo △ medieval X elemento desaparecido		PATRIMONIO ARQUITECTÓNICO/ETNOGRÁFICO ZONA DE PROTECCIÓN INTEGRAL/ ELEMENTO PUNTUAL ZONA DE RESPECTO ENTORNO B.I.C. DAS TORRES DO ALLO CÓDIGO DE ELEMENTO ARQUITECTÓNICO ●●●● CAMIÑO DE MUXÍA A SANTIAGO		PLAN XERAL DE ORDENACIÓN MUNICIPAL <h1 style="text-align: center;">ZAS</h1> PLANO DE: ORDENACIÓN DE NÚCLEOS RURAIS DATA: OUTUBRO 2007 NÚCLEO: ROSENDE PARROQUIA: MIRA NR-41 ESCALA: 1/2.000 <small>MONTEOLIVA ARQUITECTURA S.L. ANXEL L. MONTEOLIVA DIAZ, ARQUITECTO</small>	
---	--	---	--	---	--	---	--	---	--	--	--	--	--	---	--



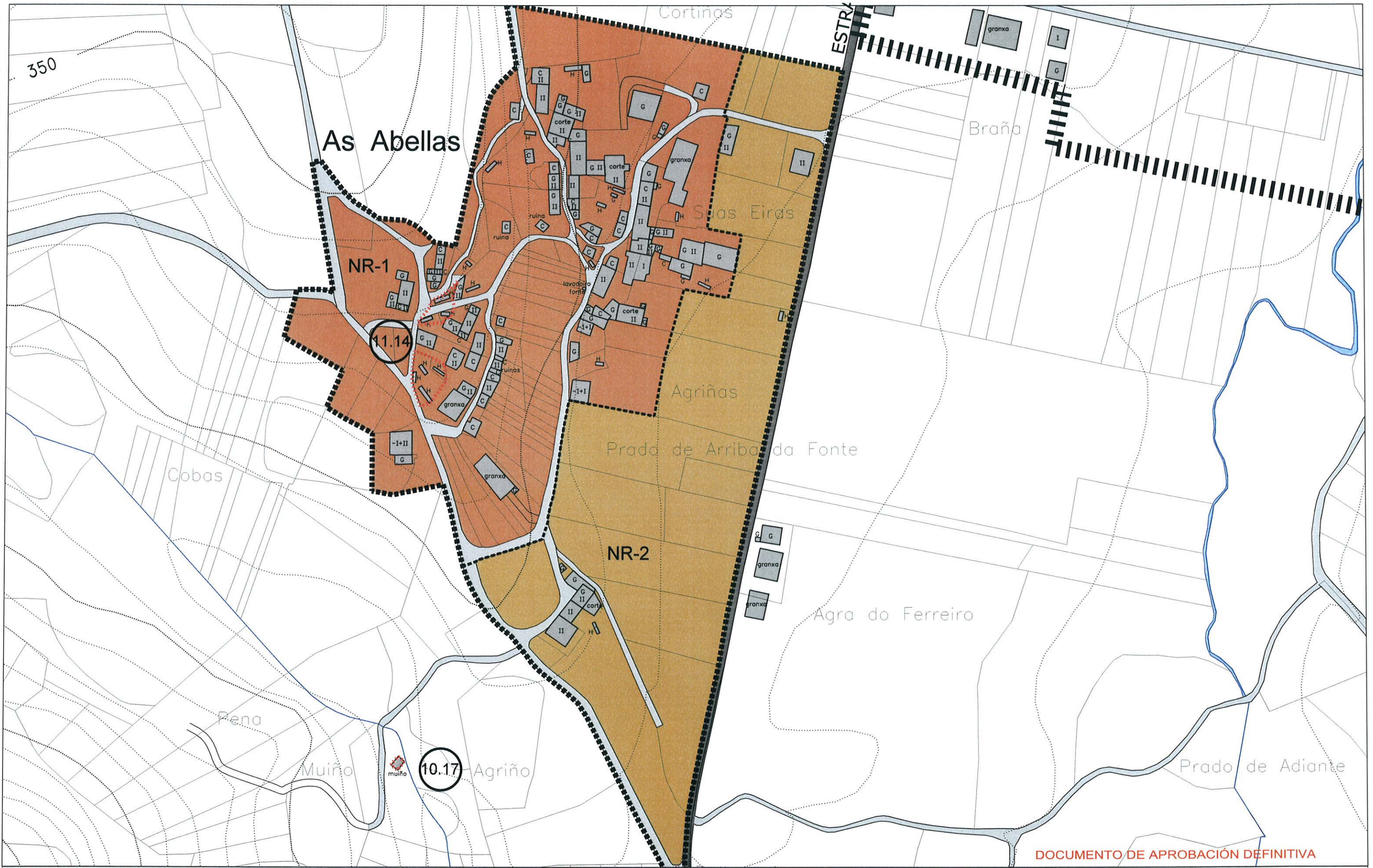
DOCUMENTO DE APROBACIÓN DEFINITIVA

DELIMITACIÓN E SIMBOLOXÍA ■■■■■■■■ LÍMITE SOLO DE NÚCLEO RURAL - - - - - CAMBIO DE ORDENANZA - + - + - LÍMITE MUNICIPAL ORDENANZAS DE NÚCLEO RURAL NR-1 NÚCLEO TRADICIONAL NR-2 ZONA DE EXPANSIÓN		SISTEMAS EQUIPAMENTO ESPAZO LIBRE INFRAESTRUTURA VIARIO PÚBLICO (Pb) TITULARIDADE PÚBLICA (Pv) TITULARIDADE PRIVADA		XERAIS SXE SXEL SXIS		LOCAIS SLE SLEL SLIS		REDES DE SERVIZOS LIÑAS DE ALTA TENSIÓN 220 E 66 kv LIÑA DE ALTA TENSIÓN 15 kv REDE DE ABASTECIMENTO DE AUGA REDE DE ABASTECIMENTO PREVISTA REDE DE SANEAMENTO REDE DE SANEAMENTO PREVISTA		ACCIÓNS PREVISTAS SXE-nº EQUIPAMENTOS SXEL-nº ESPAZOS LIBRES SXIS-nº INFRAESTRUTURA SXV-nº REDE VIARIA ■■■■■ DELIMITACIÓN DE ACCIÓNS		PATRIMONIO ARQUEOLÓXICO ZONA DE PROTECCIÓN INTEGRAL/ ELEMENTO PUNTUAL (GI1) ZONA DE RESPECTO ESPECIAL/ ELEMENTO PUNTUAL (GI2) ZONA DE RESPECTO (GI13/GI11) GA 150600XX CÓDIGO DE ELEMENTO ARQUEOLÓXICO ○ castro * indeterminado ◇ bronce ● túmulo △ medieval X elemento desaparecido		PATRIMONIO ARQUITECTÓNICO/ETNOGRÁFICO ZONA DE PROTECCIÓN INTEGRAL/ ELEMENTO PUNTUAL ZONA DE RESPECTO ENTORNO B.I.C. DAS TORRES DO ALLO CÓDIGO DE ELEMENTO ARQUITECTÓNICO ●●●● CAMIÑO DE MUXÍA A SANTIAGO		PLAN XERAL DE ORDENACIÓN MUNICIPAL ZAS PLANO DE: ORDENACIÓN DE NÚCLEOS RURAIS DATA: OUTUBRO 2007 NÚCLEO: TEIXIDÓN PARROQUIA: MIRA NR-42 ESCALA: 1/2.000 ANXEL L. MONTEOLIVA DIAZ, ARQUITECTO	
---	--	--	--	--------------------------------------	--	--------------------------------------	--	---	--	--	--	---	--	--	--	---	--



DOCUMENTO DE APROBACIÓN DEFINITIVA

DELIMITACIÓN E SIMBOLOXÍA ■■■■■■ LIMITE SOLO DE NÚCLEO RURAL - - - - - CAMBIO DE ORDENANZA - + - + - LIMITE MUNICIPAL ORDENANZAS DE NÚCLEO RURAL NR-1 NÚCLEO TRADICIONAL NR-2 ZONA DE EXPANSIÓN		SISTEMAS EQUIPAMENTO ESPAZO LIBRE INFRAESTRUTURA VIARIO PÚBLICO (Pb) TITULARIDADE PÚBLICA (Pv) TITULARIDADE PRIVADA		XERAIS SXE SXEL SXIS LOCAIS SLE SLEL SLIS dp deportivo re relixioso ed educativo so socio-cultural ad administrativo sa sanitario as asistencial		REDES DE SERVIZOS LIÑAS DE ALTA TENSIÓN 220 E 66 kv LIÑA DE ALTA TENSIÓN 15 kv REDE DE ABASTECEMENTO DE AUGA REDE DE ABASTECEMENTO PREVISTA REDE DE SANEAMENTO REDE DE SANEAMENTO PREVISTA		ACCIÓNS PREVISTAS SXE-nº EQUIPAMENTOS SXEL-nº ESPAZOS LIBRES SXIS-nº INFRAESTRUTURA SXV-nº REDE VIARIA ■■■■ DELIMITACIÓN DE ACCIÓN		PATRIMONIO ARQUEOLÓXICO ZONA DE PROTECCIÓN INTEGRAL/ ELEMENTO PUNTUAL (GI1) ZONA DE RESPECTO ESPECIAL/ ELEMENTO PUNTUAL (GI2) ZONA DE RESPECTO (GI13/GI11) CÓDIGO DE ELEMENTO ARQUEOLÓXICO castro túmulo		PATRIMONIO ARQUITECTÓNICO/ETNOGRÁFICO ZONA DE PROTECCIÓN INTEGRAL/ ELEMENTO PUNTUAL ZONA DE RESPECTO ENTORNO B.I.C. DAS TORRES DO ALLO CÓDIGO DE ELEMENTO ARQUITECTÓNICO CAMIÑO DE MUXÍA A SANTIAGO	
PLAN XERAL DE ORDENACIÓN MUNICIPAL PLAN DE ORDENACIÓN DE NÚCLEOS RURAIS NÚCLEO: VENTOSELO PARROQUIA: MIRA ANXEL MONTELOVA ARQUITECTURA S.L. ANXEL L. MONTELOVA DIAZ ARQUITECTO		ZAS		DATA: OUTUBRO 2007 NR-43 ESCALA: 1/2.000									



DOCUMENTO DE APROBACIÓN DEFINITIVA

DELIMITACIÓN E SIMBOLOXÍA

- LÍMITE SOLO DE NÚCLEO RURAL
- CAMBIO DE ORDENANZA
- + - + - + LÍMITE MUNICIPAL

ORDENANZAS DE NÚCLEO RURAL

- NR-1 NÚCLEO TRADICIONAL
- NR-2 ZONA DE EXPANSIÓN

SISTEMAS

- EQUIPAMENTO
 - SXE
 - SXEL
 - SXIS
- ESPAAO LIBRE
- INFRAESTRUTURA
- VIARIO PÚBLICO
 - (Pb) TITULARIDADE PÚBLICA
 - (Pv) TITULARIDADE PRIVADA

- | | |
|---------------|---------------|
| XERAIS | LOCAIS |
| SXE | SLE |
| SXEL | SLEL |
| SXIS | SLIS |

REDES DE SERVIZOS

- LIÑAS DE ALTA TENSIÓN 220 E 66 kv
- LIÑA DE ALTA TENSIÓN 15 kv
- REDE DE ABASTECIMENTO DE AUGA
- REDE DE ABASTECIMENTO PREVISTA
- REDE DE SANEAMENTO
- REDE DE SANEAMENTO PREVISTA

ACCIÓNS PREVISTAS

- SXE-nº EQUIPAMENTOS
- SXEL-nº ESPAZOS LIBRES
- SXIS-nº INFRAESTRUTURA
- SXV-nº REDE VIARIA
- DELIMITACIÓN DE ACCIÓNS

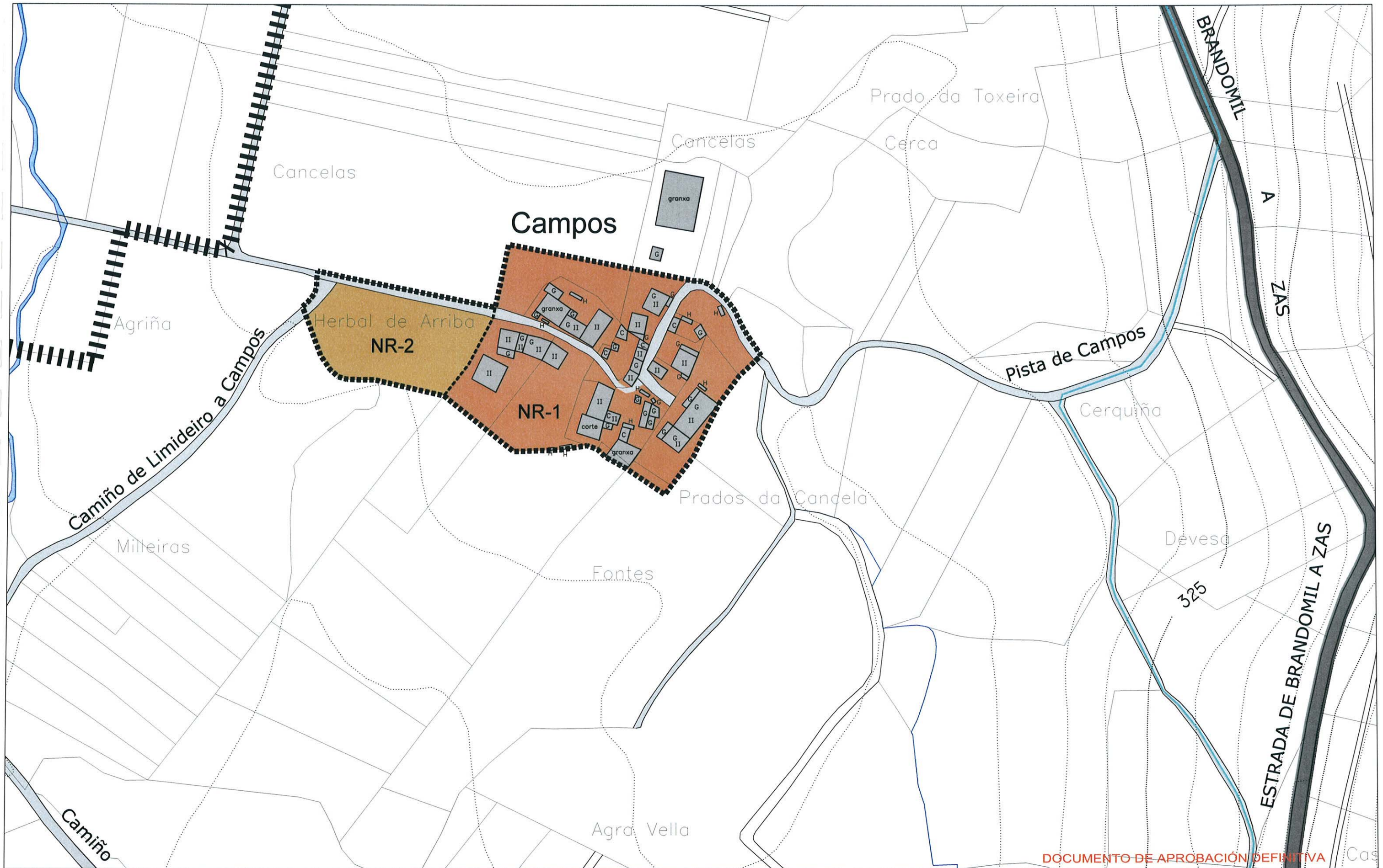
PATRIMONIO ARQUEOLÓXICO

- ZONA DE PROTECCIÓN INTEGRAL/ ELEMENTO PUNTUAL (GI1)
- ZONA DE RESPECTO ESPECIAL/ ELEMENTO PUNTUAL (GI2)
- ZONA DE RESPECTO (GI13/GI11)
- CÓDIGO DE ELEMENTO ARQUEOLÓXICO
- GA 150600XX
- castro
- túmulo
- indeterminado
- medieval
- bronce
- elemento desaparecido

PATRIMONIO ARQUITECTÓNICO/ETNOGRÁFICO

- ZONA DE PROTECCIÓN INTEGRAL/ ELEMENTO PUNTUAL
- ZONA DE RESPECTO
- ENTORNO B.I.C. DAS TORRES DO ALLO
- CÓDIGO DE ELEMENTO ARQUITECTÓNICO
- (XX)
- CAMIÑO DE MUXÍA A SANTIAGO

PLAN XERAL DE ORDENACIÓN MUNICIPAL		ZAS	
PLANO DE: ORDENACIÓN DE NÚCLEOS RURAIS		DATA: OUTUBRO 2007	
NÚCLEO: AS ABELLAS		NR-44	
PARROQUIA: MUÍÑO		ESCALA: 1/2.000	



DOCUMENTO DE APROBACIÓN DEFINITIVA

DELIMITACIÓN E SIMBOLOXÍA	
■■■■■■■■	LÍMITE SOLO DE NÚCLEO RURAL
-----	CAMBIO DE ORDENANZA
-+ -+ -+ -+	LÍMITE MUNICIPAL
ORDENANZAS DE NÚCLEO RURAL	
■ NR-1	NÚCLEO TRADICIONAL
■ NR-2	ZONA DE EXPANSIÓN

SISTEMAS	
EQUIPAMENTO	XERAS
ESPACIO LIBRE	SXE
INFRAESTRUTURA	SXEL
VIARIO PÚBLICO	SXIS
(Pb) TITULARIDADE PÚBLICA	
(Pv) TITULARIDADE PRIVADA	
	LOCAIS
	SLE
	SLEL
	SLIS

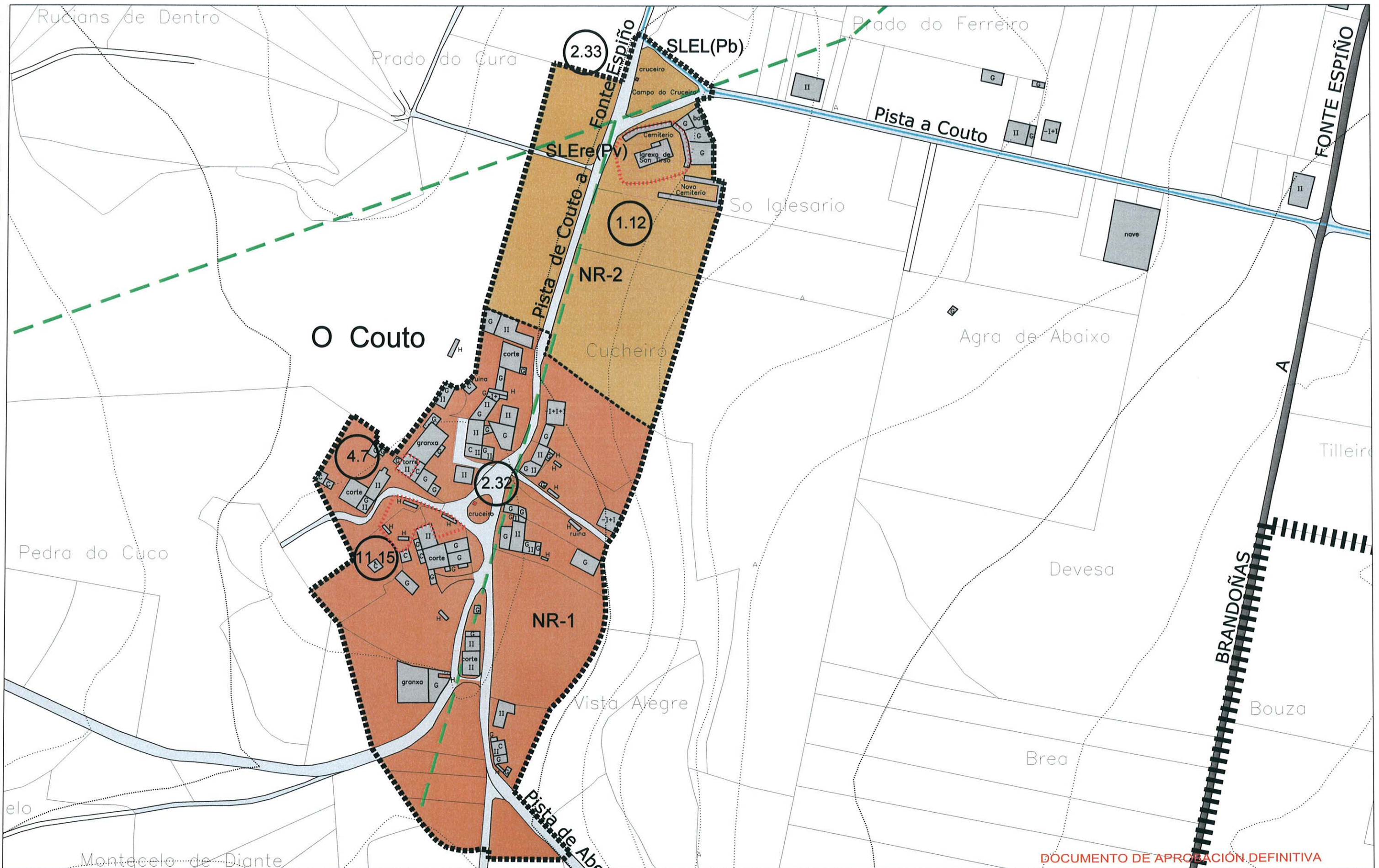
REDES DE SERVIZOS	
—	LIÑAS DE ALTA TENSIÓN 220 E 66 kv
- - -	LIÑAS DE ALTA TENSIÓN 15 kv
—	REDE DE ABASTECIMENTO DE AUGA
—	REDE DE ABASTECIMENTO PREVISTA
—	REDE DE SANEAMENTO
—	REDE DE SANEAMENTO PREVISTA

ACCIÓNS PREVISTAS	
SXE-nº	EQUIPAMENTOS
SXEL-nº	ESPACIOS LIBRES
SXIS-nº	INFRAESTRUTURA
SXV-nº	REDE VIARIA
■■■■	DELIMITACIÓN DE ACCIÓNS

PATRIMONIO ARQUEOLÓXICO	
■■■■ / ●	ZONA DE PROTECCIÓN INTEGRAL/ ELEMENTO PUNTUAL (GI1)
■ ■ ■ ■ / ○	ZONA DE RESPECTO ESPECIAL/ ELEMENTO PUNTUAL (GI2)
■■■■	ZONA DE RESPECTO (GI3/GI4)
GA 150600XX	CÓDIGO DE ELEMENTO ARQUEOLÓXICO
○	castro
●	túmulo
*	indeterminado
△	medieval

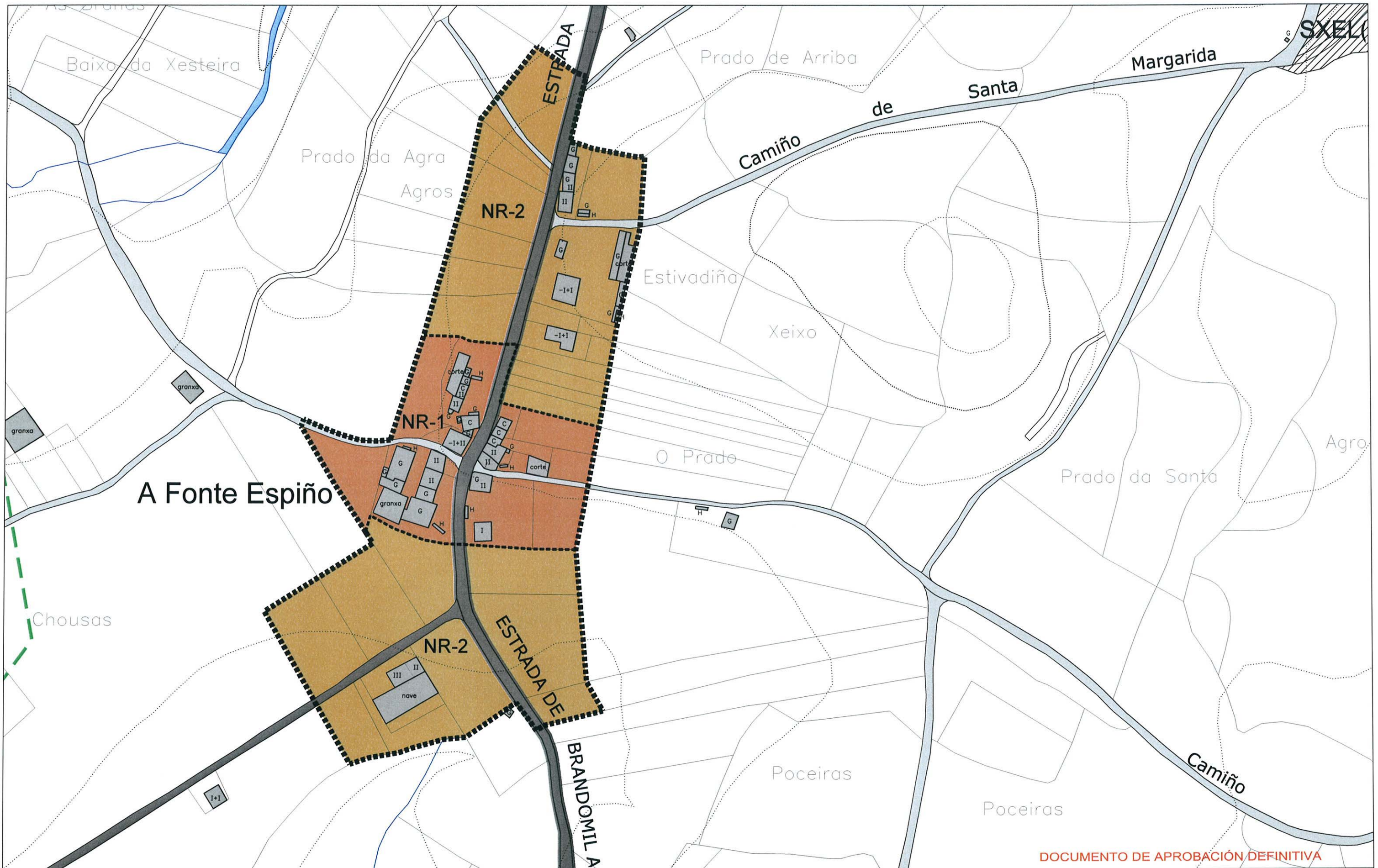
PATRIMONIO ARQUITECTÓNICO/ETNOGRÁFICO	
■■■■ / ■	ZONA DE PROTECCIÓN INTEGRAL/ ELEMENTO PUNTUAL
■■■■	ZONA DE RESPECTO
■■■■	ENTORNO B.I.C. DAS TORRES DO ALLO
○ (XX)	CÓDIGO DE ELEMENTO ARQUITECTÓNICO
●●●●	CAMIÑO DE MUXÍA A SANTIAGO
◇	bronca
×	elemento desaparecido

PLAN XERAL DE ORDENACIÓN MUNICIPAL		<h1>ZAS</h1>	
	PLANO DE: ORDENACIÓN DE NÚCLEOS RURAIS	DATA: OUTUBRO 2007	
	NÚCLEO: CAMPOS	NR-45	
PARROQUIA: MUIÑO	ESCALA: 1/2.000		



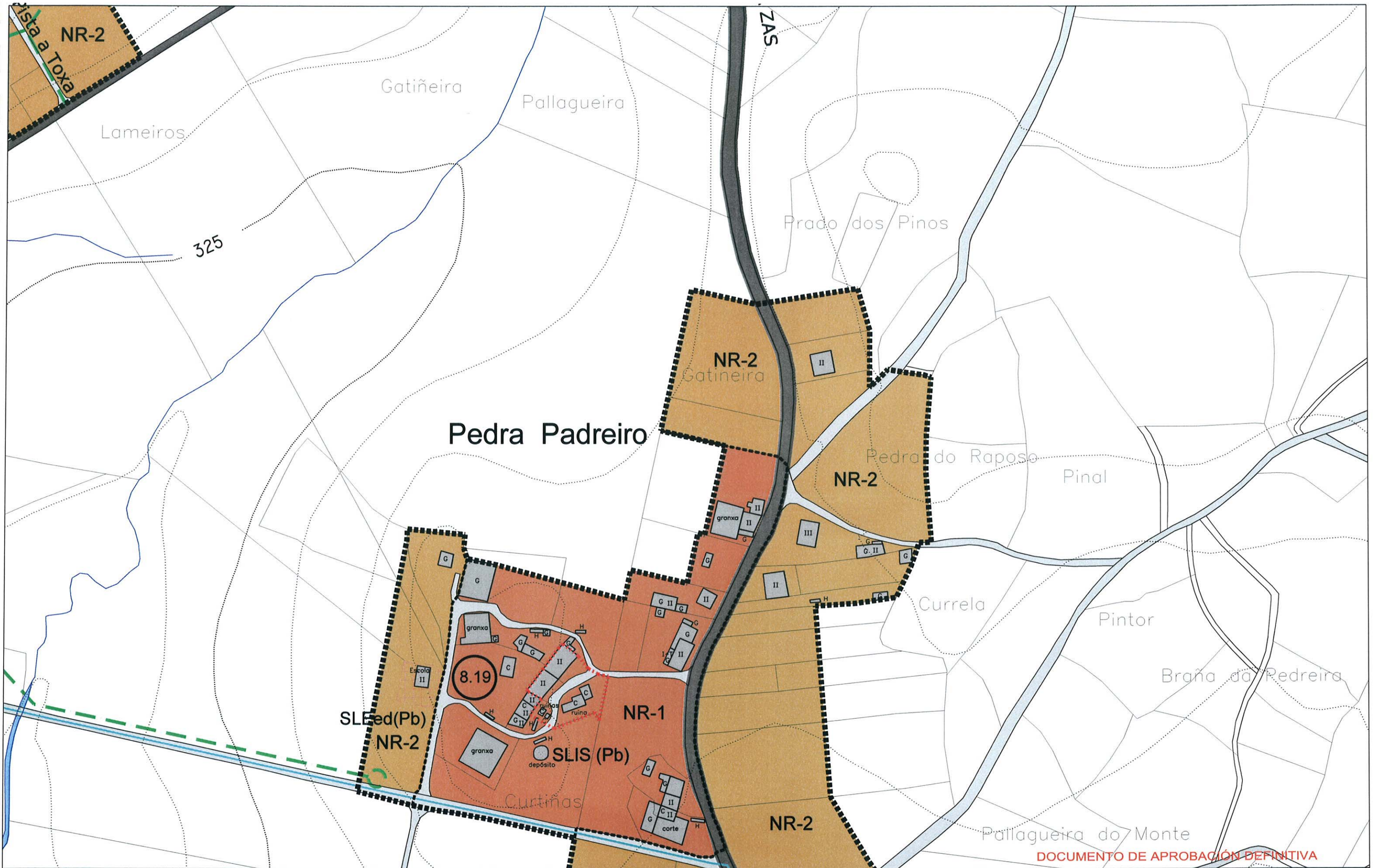
DOCUMENTO DE APROBACIÓN DEFINITIVA

DELIMITACIÓN E SIMBOLOXÍA ■■■■■■ LÍMITE SOLO DE NÚCLEO RURAL - - - - - CAMBIO DE ORDENANZA - + - + - LÍMITE MUNICIPAL ORDENANZAS DE NÚCLEO RURAL NR-1 NÚCLEO TRADICIONAL NR-2 ZONA DE EXPANSIÓN		SISTEMAS EQUIPAMENTO: SXE, SXEL, SXIS ESPAZO LIBRE: SXE, SXEL, SXIS INFRAESTRUTURA: SXIS VIARIO PÚBLICO: (Pb) TITULARIDADE PÚBLICA, (Pv) TITULARIDADE PRIVADA		LOCAIS SLE, SLEL, SLIS		REDES DE SERVIZOS LIÑAS DE ALTA TENSIÓN 220 E 66 kv LIÑA DE ALTA TENSIÓN 15 kv REDE DE ABASTECIMENTO DE AUGA REDE DE ABASTECIMENTO PREVISTA REDE DE SANEAMENTO REDE DE SANEAMENTO PREVISTA		ACCIÓNS PREVISTAS SXE-nº EQUIPAMENTOS SXEL-nº ESPAZOS LIBRES SXIS-nº INFRAESTRUTURA SXV-nº REDE VIARIA ■■■■■ DELIMITACIÓN DE ACCIÓNS		PATRIMONIO ARQUEOLÓXICO ZONA DE PROTECCIÓN INTEGRAL/ ELEMENTO PUNTUAL (GI1) ZONA DE RESPECTO ESPECIAL/ ELEMENTO PUNTUAL (GI2) ZONA DE RESPECTO (GI3/GI3II) CÓDIGO DE ELEMENTO ARQUEOLÓXICO GA 150600XX ○ castro * indeterminado ◇ bronca ● túmulo △ medieval X elemento desaparecido		PATRIMONIO ARQUITECTÓNICO/ETNOGRÁFICO ZONA DE PROTECCIÓN INTEGRAL/ ELEMENTO PUNTUAL ZONA DE RESPECTO ENTORNO B.I.C. DAS TORRES DO ALLO CÓDIGO DE ELEMENTO ARQUITECTÓNICO (X.XX) ●●●● CAMIÑO DE MUXÍA A SANTIAGO		PLAN XERAL DE ORDENACIÓN MUNICIPAL ZAS PLANO DE: ORDENACIÓN DE NÚCLEOS RURAIS DATA: OUTUBRO 2007 NÚCLEO: O COUTO NR-46 PARROQUIA: MUIÑO ESCALA: 1/2.000 ANXEL L. MONTEOLIVA DIAZ, ARQUITECTO	
---	--	--	--	----------------------------------	--	---	--	--	--	--	--	--	--	--	--



DOCUMENTO DE APROBACIÓN DEFINITIVA

DELIMITACIÓN E SIMBOLOXÍA ■■■■■■■■ LÍMITE SOLO DE NÚCLEO RURAL - - - - - CAMBIO DE ORDENANZA - + - + - LÍMITE MUNICIPAL ORDENANZAS DE NÚCLEO RURAL NR-1 NÚCLEO TRADICIONAL NR-2 ZONA DE EXPANSIÓN		SISTEMAS EQUIPAMENTO XERAIS ESPAZO LIBRE SXEL INFRAESTRUTURA SXIS VIARIO PÚBLICO (Pb) TITULARIDADE PÚBLICA (Pv) TITULARIDADE PRIVADA		LOCALS SLE dp deportivo SLEL re religioso SLEL ed educativo SLEL sc socio-cultural SLEL ad administrativo SLEL sa sanitario SLEL as asistencial		REDES DE SERVIZOS LIÑAS DE ALTA TENSIÓN 220 E 66 kv LIÑA DE ALTA TENSIÓN 15 kv REDE DE ABASTECIMENTO DE AUGA REDE DE ABASTECIMENTO PREVISTA REDE DE SANEAMENTO REDE DE SANEAMENTO PREVISTA		ACCIÓNS PREVISTAS SXE-nº EQUIPAMENTOS SXEL-nº ESPAZOS LIBRES SXIS-nº INFRAESTRUTURA SXV-nº REDE VIARIA ■■■■■ DELIMITACIÓN DE ACCIÓNS		PATRIMONIO ARQUEOLÓXICO ZONA DE PROTECCIÓN INTEGRAL/ ELEMENTO PUNTUAL (GI1) ZONA DE RESPECTO ESPECIAL/ ELEMENTO PUNTUAL (GI2) ZONA DE RESPECTO (GI13/GI11) CÓDIGO DE ELEMENTO ARQUEOLÓXICO GA 150600XX ○ castro * indeterminado ◇ bronca ● túmulo △ medieval X elemento desaparecido		PATRIMONIO ARQUITECTÓNICO/ETNOGRÁFICO ZONA DE PROTECCIÓN INTEGRAL/ ELEMENTO PUNTUAL ZONA DE RESPECTO ENTORNO B.I.C. DAS TORRES DO ALLO CÓDIGO DE ELEMENTO ARQUITECTÓNICO (XX) ●●●● CAMIÑO DE MUXÍA A SANTIAGO		PLAN XERAL DE ORDENACIÓN MUNICIPAL ZAS PLANO DE: ORDENACIÓN DE NÚCLEOS RURAIS DATA: OUTUBRO 2007 NÚCLEO: A FONTE ESPÍÑO NR-47 PARROQUIA: MUIÑO ESCALA: 1/2.000 ANXEL L. MONTEOLIVA DIAZ, ARQUITECTO	
---	--	---	--	---	--	---	--	--	--	--	--	--	--	---	--



DOCUMENTO DE APROBACIÓN DEFINITIVA

DELIMITACIÓN E SIMBOLOXÍA

- LÍMITE SOLO DE NÚCLEO RURAL
- CAMBIO DE ORDENANZA
- - - - - LÍMITE MUNICIPAL

ORDENANZAS DE NÚCLEO RURAL

- NR-1 NÚCLEO TRADICIONAL
- NR-2 ZONA DE EXPANSIÓN

SISTEMAS

- EQUIPAMENTO
- ESPACIO LIBRE
- INFRAESTRUTURA
- VIARIO PÚBLICO
- (Pb) TITULARIDADE PÚBLICA
- (Pv) TITULARIDADE PRIVADA

- XERAIS**
- SXE
 - SXEL
 - SXIS

- LOCAIS**
- SLE
 - SLEL
 - SLIS

- dp deportivo
- re relixioso
- ed educativo
- so socio-cultural
- ad administrativo
- sa sanitario
- as asistencial

REDES DE SERVIZOS

- LIÑAS DE ALTA TENSIÓN 220 E 66 kv
- - - - - LIÑA DE ALTA TENSIÓN 15 kv
- REDE DE ABASTECIMENTO DE AUGA
- REDE DE ABASTECIMENTO PREVISTA
- REDE DE SANEAMENTO
- REDE DE SANEAMENTO PREVISTA

ACCIÓNS PREVISTAS

- SXE-nº EQUIPAMENTOS
- SXEL-nº ESPAZOS LIBRES
- SXIS-nº INFRAESTRUTURA
- SVX-nº REDE VIARIA
- DELIMITACIÓN DE ACCIÓNS

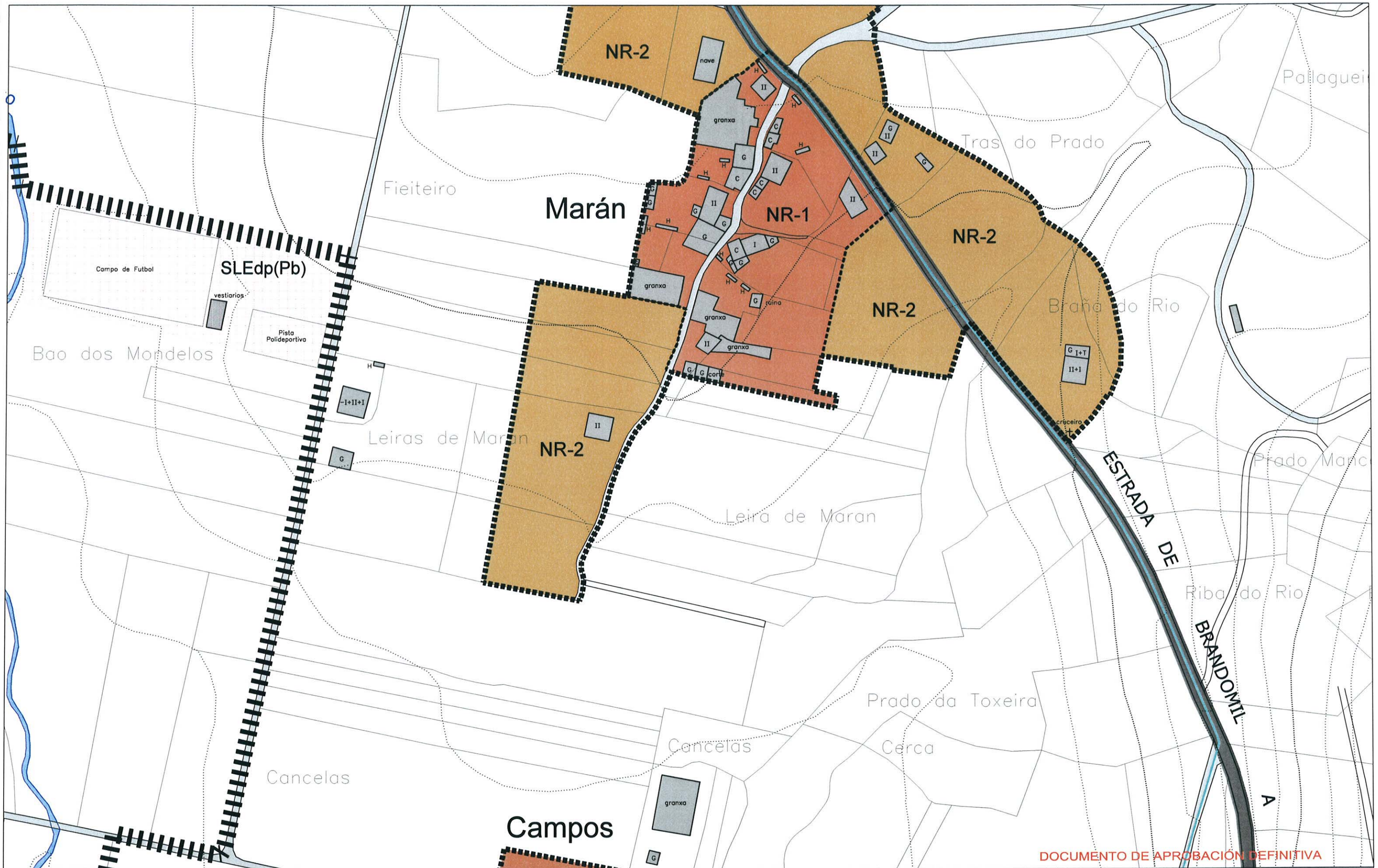
PATRIMONIO ARQUEOLÓXICO

- ZONA DE PROTECCIÓN INTEGRAL/ ELEMENTO PUNTUAL (GI1)
- ZONA DE RESPECTO ESPECIAL/ ELEMENTO PUNTUAL (GI2)
- ZONA DE RESPECTO (GI3/GI3II)
- CÓDIGO DE ELEMENTO ARQUEOLÓXICO
- castro
- túmulo
- * indeterminado
- △ medieval
- ◇ bronce
- × elemento desaparecido

PATRIMONIO ARQUITECTÓNICO/ETNOGRÁFICO

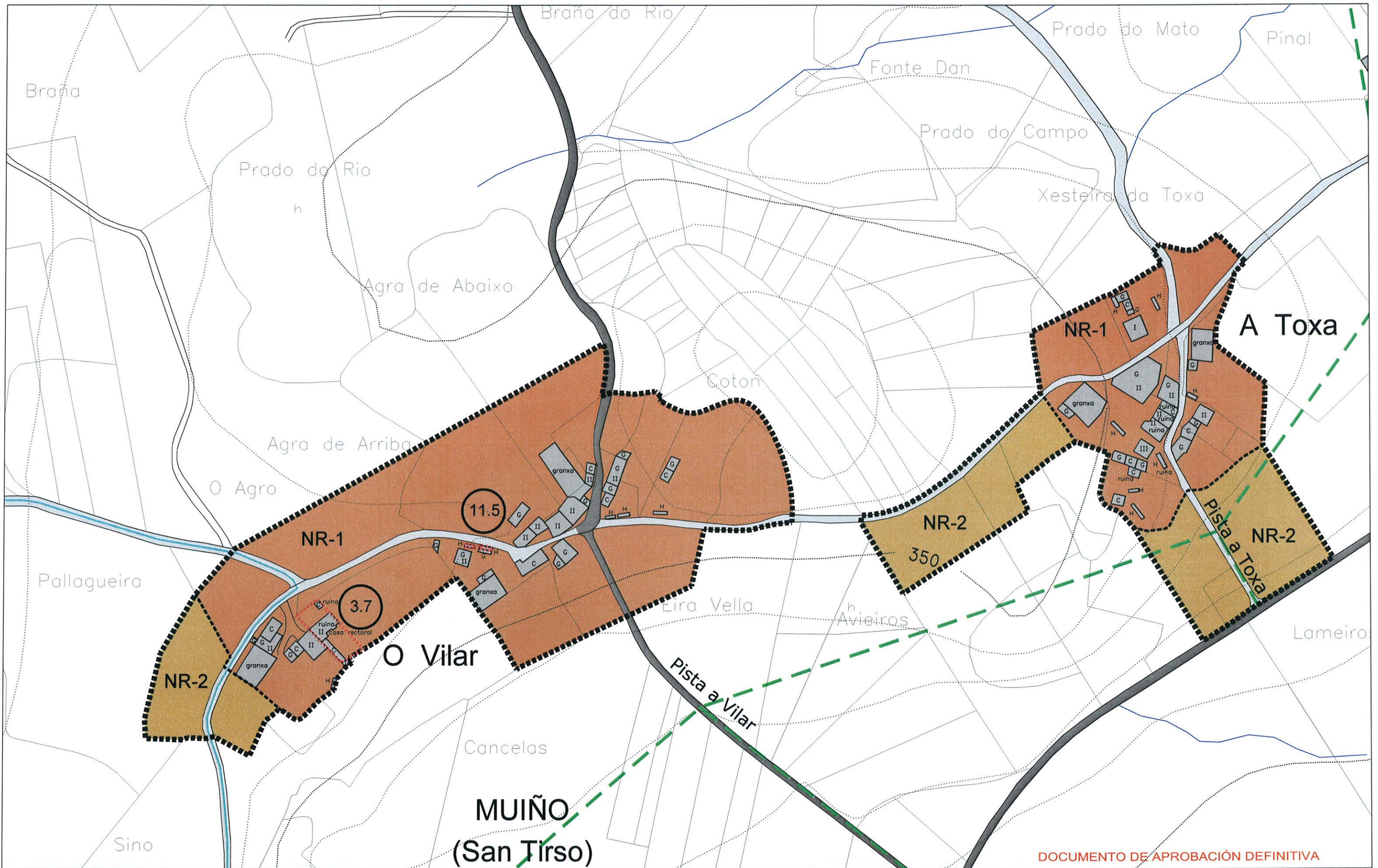
- ZONA DE PROTECCIÓN INTEGRAL/ ELEMENTO PUNTUAL
- ZONA DE RESPECTO
- ENTORNO B.I.C. DAS TORRES DO ALLO
- CÓDIGO DE ELEMENTO ARQUITECTÓNICO
- CAMIÑO DE MUXIA A SANTIAGO

PLAN XERAL DE ORDENACIÓN MUNICIPAL		ZAS	
PLANO DE: ORDENACIÓN DE NÚCLEOS RURAIS		DATA: OUTUBRO 2007	
		NÚCLEO: PEDRA PADREIRO	NR-48 (1)
		PARROQUIA: MUIÑO	ESCALA: 1/2.000



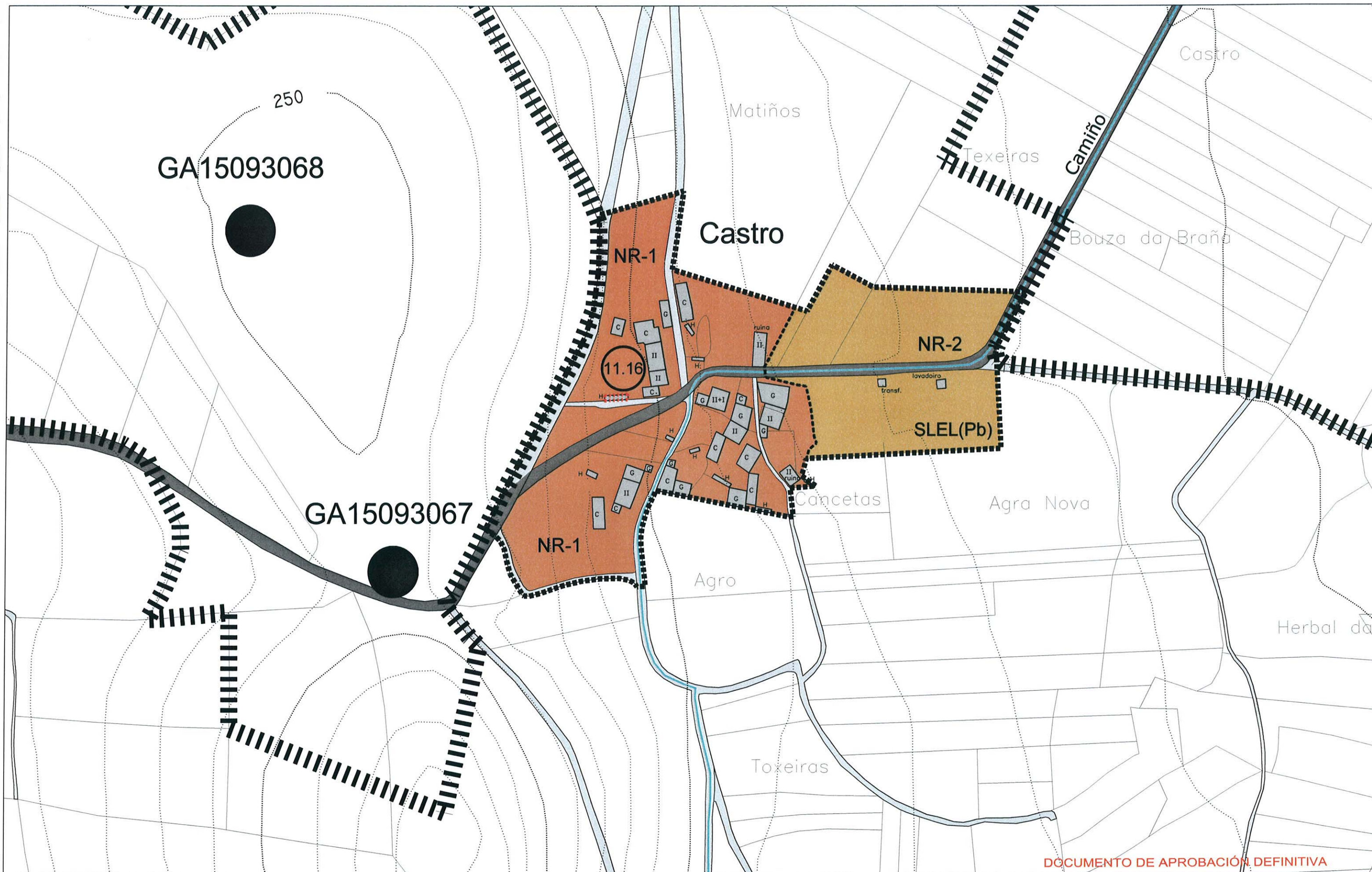
DOCUMENTO DE APROBACIÓN DEFINITIVA

DELIMITACIÓN E SIMBOLOXÍA ■■■■■■ LÍMITE SOLO DE NÚCLEO RURAL - - - - - CAMBIO DE ORDENANZA - + - + - LÍMITE MUNICIPAL ORDENANZAS DE NÚCLEO RURAL NR-1 NÚCLEO TRADICIONAL NR-2 ZONA DE EXPANSIÓN		SISTEMAS EQUIPAMENTO ESPAZO LIBRE INFRAESTRUTURA VIARIO PÚBLICO (Pb) TITULARIDADE PÚBLICA (Pv) TITULARIDADE PRIVADA		XERAIS SXE SXEL SXIS		LOCAIS SLE SLEL SLIS		REDES DE SERVIZOS LIÑAS DE ALTA TENSIÓN 220 E 66 kv LIÑA DE ALTA TENSIÓN 15 kv REDE DE ABASTECIMENTO DE AUGA REDE DE ABASTECIMENTO PREVISTA REDE DE SANEAMENTO REDE DE SANEAMENTO PREVISTA		ACCIÓNS PREVISTAS SXE-nº EQUIPAMENTOS SXEL-nº ESPAZOS LIBRES SXIS-nº INFRAESTRUTURA SXV-nº REDE VIARIA ■■■■■ DELIMITACIÓN DE ACCIÓNS		PATRIMONIO ARQUEOLÓXICO ZONA DE PROTECCIÓN INTEGRAL/ ELEMENTO PUNTUAL (GI1) ZONA DE RESPECTO ESPECIAL/ ELEMENTO PUNTUAL (GI2) ZONA DE RESPECTO (GI13/GI11) GA 150600XX CÓDIGO DE ELEMENTO ARQUEOLÓXICO ○ castro * indeterminado ● túmulo △ medieval		PATRIMONIO ARQUITECTÓNICO/ETNOGRÁFICO ZONA DE PROTECCIÓN INTEGRAL/ ELEMENTO PUNTUAL ZONA DE RESPECTO ENTORNO B.I.C. DAS TORRES DO ALLO CÓDIGO DE ELEMENTO ARQUITECTÓNICO ●●●● CAMIÑO DE MUXÍA A SANTIAGO ◇ bronce X elemento desaparecido		PLAN XERAL DE ORDENACIÓN MUNICIPAL ZAS PLANO DE: ORDENACIÓN DE NÚCLEOS RURAIS DATA: OUTUBRO 2007 NÚCLEO: PEDRA PADREIRO MARÁN NR-48 (2) PARROQUIA: MUIÑO ESCALA: 1/2.000 ANXEL L. MONTEOLIVA DÍAZ, ARQUITECTO	
---	--	--	--	--------------------------------------	--	--------------------------------------	--	---	--	--	--	--	--	---	--	--	--



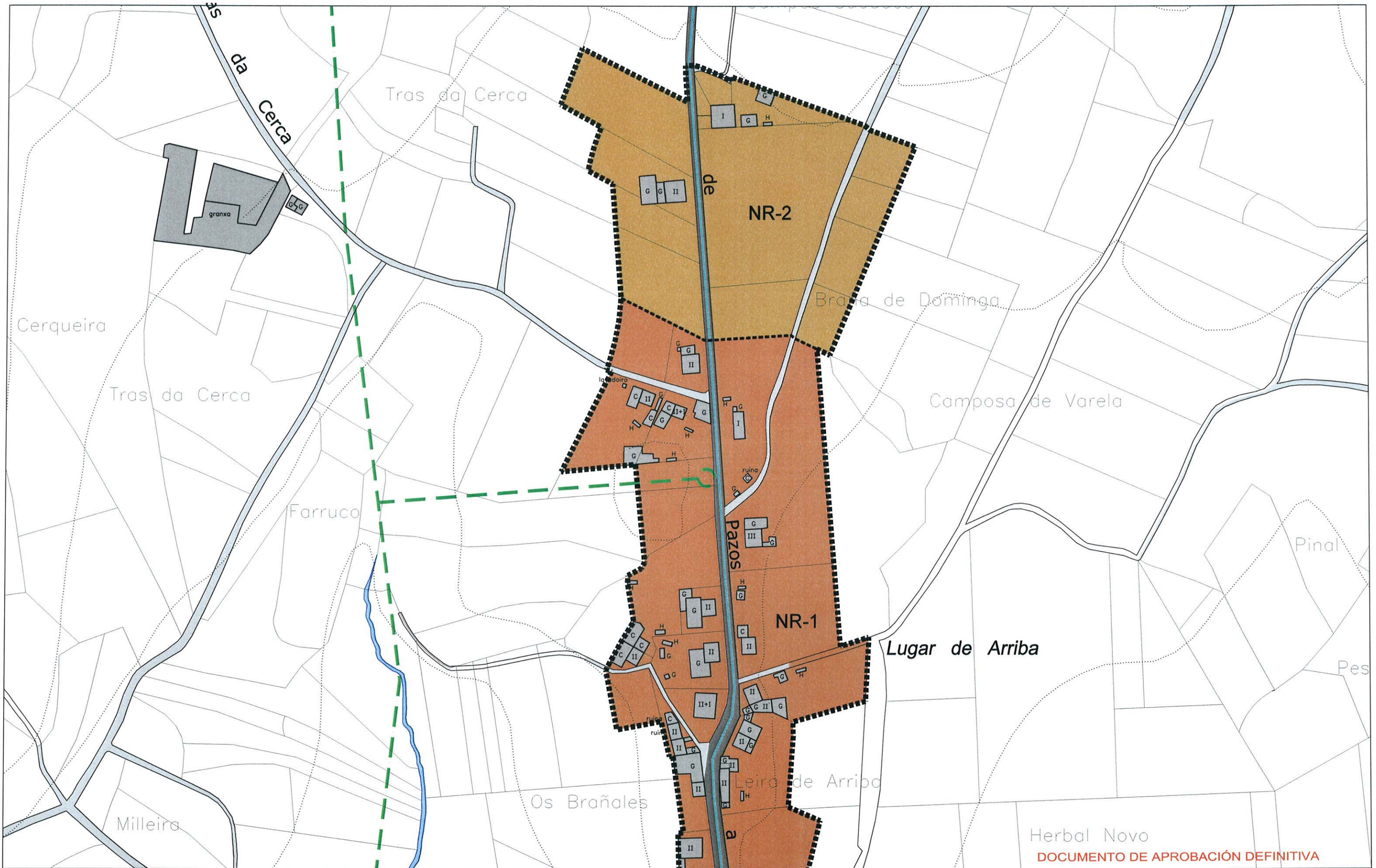
DOCUMENTO DE APROBACIÓN DEFINITIVA

DELIMITACIÓN E SIMBOLOXÍA ■■■■■■ LIMITE SOLO DE NÚCLEO RURAL - - - - - CAMBIO DE ORDENANZA - + - + - LIMITE MUNICIPAL ORDENANZAS DE NÚCLEO RURAL NR-1 NÚCLEO TRADICIONAL NR-2 ZONA DE EXPANSIÓN		SISTEMAS EQUIPAMENTO: SXE, SXEL, SXIS ESPAZO LIBRE: SXEL INFRAESTRUTURA: SXIS VIARIO PÚBLICO: (Pb) TITULARIDADE PÚBLICA, (Pv) TITULARIDADE PRIVADA XERAIS SLE, SLEL, SLIS LOCAIS SLE, SLEL, SLIS		REDES DE SERVIZOS LIÑAS DE ALTA TENSIÓN 220 E 66 kv LIÑAS DE ALTA TENSIÓN 15 kv REDE DE ABASTECIMENTO DE AUGA REDE DE ABASTECIMENTO PREVISTA REDE DE SANEAMENTO REDE DE SANEAMENTO PREVISTA		ACCIÓNS PREVISTAS SXE-nº EQUIPAMENTOS SXEL-nº ESPAZOS LIBRES SXIS-nº INFRAESTRUTURA SXV-nº REDE VIARIA ■■■■■ DELIMITACIÓN DE ACCIÓNS		PATRIMONIO ARQUEOLÓXICO ZONA DE PROTECCIÓN INTEGRAL/ ELEMENTO PUNTUAL (GI1) ZONA DE RESPECTO ESPECIAL/ ELEMENTO PUNTUAL (GI2) ZONA DE RESPECTO (GI13/GI11) CÓDIGO DE ELEMENTO ARQUEOLÓXICO GA 150600XX ○ castro * indeterminado ◇ bronce ● túmulo △ medieval X elemento desaparecido		PATRIMONIO ARQUITECTÓNICO/ETNOGRÁFICO ZONA DE PROTECCIÓN INTEGRAL/ ELEMENTO PUNTUAL ZONA DE RESPECTO ENTORNO B.I.C. DAS TORRES DO ALLO CÓDIGO DE ELEMENTO ARQUITECTÓNICO (XXX) ●●●● CAMIÑO DE MUXÍA A SANTIAGO		PLAN XERAL DE ORDENACIÓN MUNICIPAL <h1 style="text-align: center;">ZAS</h1> PLANO DE: ORDENACIÓN DE NÚCLEOS RURAIS DATA: OUTUBRO 2007 NÚCLEO: A TOXA O VILAR NR-49 PARROQUIA: MUIÑO ESCALA: 1/2.000 ANXEL L. MONTEOLIVA DIAZ ARQUITECTO	
---	--	---	--	--	--	--	--	--	--	---	--	---	--



DOCUMENTO DE APROBACIÓN DEFINITIVA

DELIMITACIÓNS E SIMBOLOXÍA ■■■■■■ LÍMITE SOLO DE NÚCLEO RURAL - - - - - CAMBIO DE ORDENANZA - + - + - LÍMITE MUNICIPAL ORDENANZAS DE NÚCLEO RURAL NR-1 NÚCLEO TRADICIONAL NR-2 ZONA DE EXPANSIÓN		SISTEMAS EQUIPAMENTO: SXE, SXEL, SXIS ESPAZO LIBRE: SXEL INFRAESTRUTURA: SXIS VIARIO PÚBLICO: [Symbol] (Pb) TITULARIDADE PÚBLICA (Pv) TITULARIDADE PRIVADA		LOCAIS SLE, SLEL, SLIS dp deportivo re religioso ed educativo so socio-cultural ad administrativo sa sanitario as asistencial		REDES DE SERVIZOS LIÑAS DE ALTA TENSIÓN 220 E 66 kv LIÑA DE ALTA TENSIÓN 15 kv REDE DE ABASTECIMENTO DE AUGA REDE DE ABASTECIMENTO PREVISTA REDE DE SANEAMENTO REDE DE SANEAMENTO PREVISTA		ACCIÓNS PREVISTAS SXE-nº EQUIPAMENTOS SXEL-nº ESPAZOS LIBRES SXIS-nº INFRAESTRUTURA SXV-nº REDE VIARIA ■■■■■ DELIMITACIÓN DE ACCIÓNS		PATRIMONIO ARQUEOLÓXICO ZONA DE PROTECCIÓN INTEGRAL/ ELEMENTO PUNTUAL (GI1) ZONA DE RESPECTO ESPECIAL/ ELEMENTO PUNTUAL (GI2) ZONA DE RESPECTO (GI3/GI3II) GA 150600XX CÓDIGO DE ELEMENTO ARQUEOLÓXICO ○ castro ● túmulo * indeterminado △ medieval ◇ bronce X elemento desaparecido		PATRIMONIO ARQUITECTÓNICO/ETNOGRÁFICO ZONA DE PROTECCIÓN INTEGRAL/ ELEMENTO PUNTUAL ZONA DE RESPECTO ENTORNO B.I.C. DAS TORRES DO ALLO CÓDIGO DE ELEMENTO ARQUITECTÓNICO (XX) CAMIÑO DE MUXÍA A SANTIAGO		PLAN XERAL DE ORDENACIÓN MUNICIPAL <h1 style="text-align: center;">ZAS</h1> PLANO DE: ORDENACIÓN DE NÚCLEOS RURAIS DATA: OUTUBRO 2007 NÚCLEO: CASTRO NR-50 PARROQUIA: SAN CREMENZO DE PAZOS ESCALA: 1/2.000 ANXEL L. MONTEOLIVA DÍAZ ARQUITECTO	
--	--	---	--	--	--	---	--	--	--	---	--	---	--	---	--



Herbal Novo
DOCUMENTO DE APROBACIÓN DEFINITIVA

DELIMITACIÓN E SIMBOLOXÍA

- LIMITE SOLO DE NÚCLEO RURAL
- CAMBIO DE ORDENANZA
- + - + - + LIMITE MUNICIPAL

ORDENANZAS DE NÚCLEO RURAL

- NR-1 NÚCLEO TRADICIONAL
- NR-2 ZONA DE EXPANSIÓN

SISTEMAS

- EQUIPAMENTO
- ESPAAO LIBRE
- INFRAESTRUTURA
- VIARIO PÚBLICO
- (Pb) TITULARIDADE PÚBLICA
- (Pv) TITULARIDADE PRIVADA

- | | |
|---------------|---------------|
| XERAIS | LOCAIS |
| SXE | SLE |
| SXEL | SLEL |
| SXIS | SLIS |
- dp deportivo
 re relixioso
 ed educativo
 so socio-cultural
 ad administrativo
 sa sanitario
 as asistencial

REDES DE SERVIZOS

- LIÑAS DE ALTA TENSIÓN 220 E 66 kv
- LIÑA DE ALTA TENSIÓN 15 kv
- REDE DE ABASTECIMENTO DE AUGA
- REDE DE ABASTECIMENTO PREVISTA
- REDE DE SANEAMENTO
- REDE DE SANEAMENTO PREVISTA

ACCIÓNS PREVISTAS

- SXE-nº EQUIPAMENTOS
- SXEL-nº ESPAZOS LIBRES
- SXIS-nº INFRAESTRUTURA
- SXV-nº REDE VIARIA
- DELIMITACIÓN DE ACCIÓNS

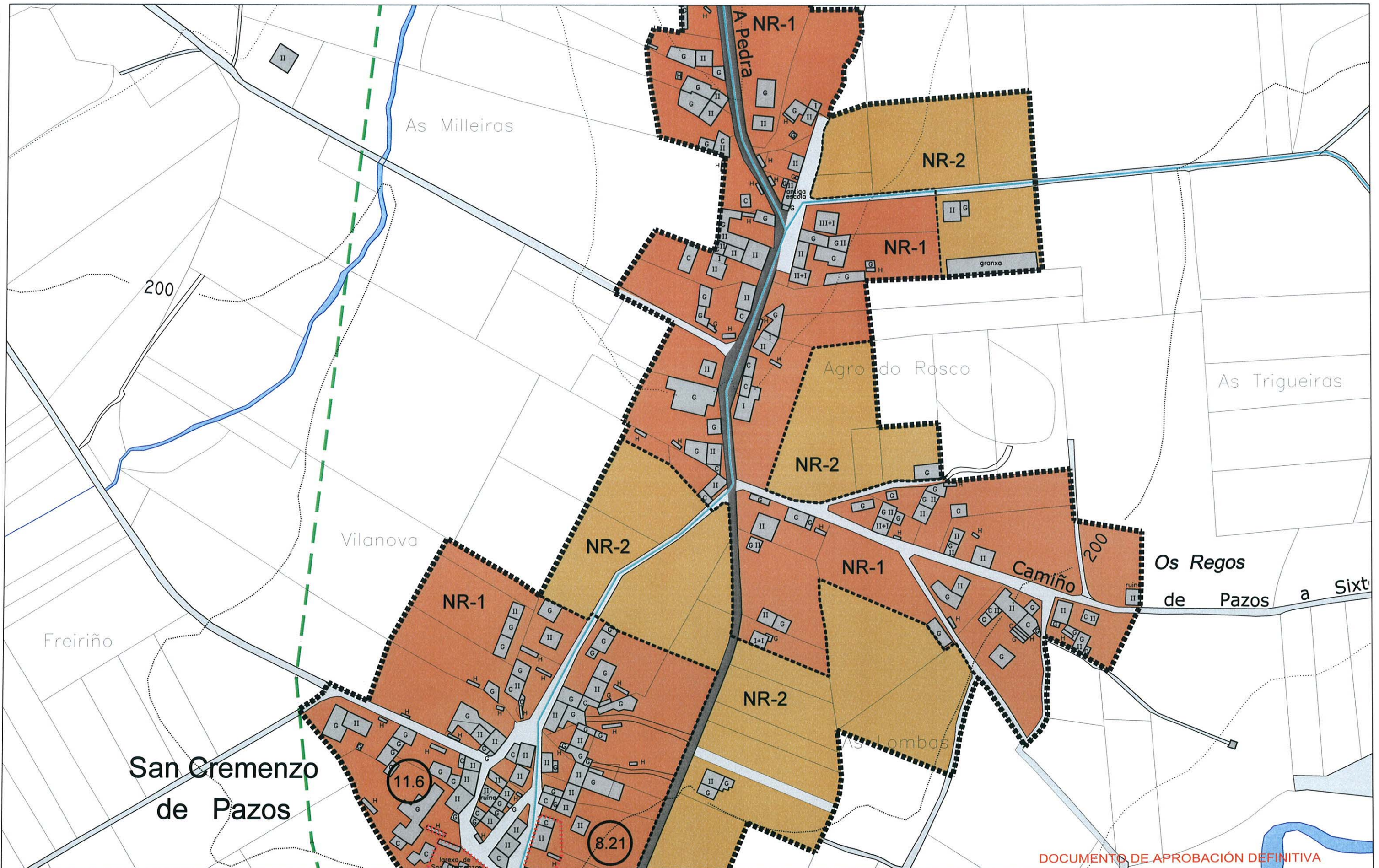
PATRIMONIO ARQUEOLÓXICO

- ZONA DE PROTECCIÓN INTEGRAL/ ELEMENTO PUNTUAL (GI1)
- ZONA DE RESPECTO ESPECIAL/ ELEMENTO PUNTUAL (GI2)
- ZONA DE RESPECTO (GI13/GI11)
- CÓDIGO DE ELEMENTO ARQUEOLÓXICO
- GA 150600XX
- castro
- túmulo
- indeterminado
- medieval
- bronce
- elemento desaparecido

PATRIMONIO ARQUITECTÓNICO/ETNOGRÁFICO

- ZONA DE PROTECCIÓN INTEGRAL/ ELEMENTO PUNTUAL
- ZONA DE RESPECTO
- ENTORNO B.I.C. DAS TORRES DO ALLO
- CÓDIGO DE ELEMENTO ARQUITECTÓNICO
- CAMIÑO DE MUXÍA A SANTIAGO

PLAN XERAL DE ORDENACIÓN MUNICIPAL  ANXEL L. MONTEOLIVA DIAZ, ARQUITECTO	ZAS		DATA: OUTUBRO 2007
	PLANO DE: ORDENACIÓN DE NÚCLEOS RURAIS NÚCLEO: SAN CREMENO DE PAZOS PARROQUIA: SAN CREMENO DE PAZOS	NR-51 (1)	ESCALA: 1/2.000



DOCUMENTO DE APROBACIÓN DEFINITIVA

DELIMITACIÓNS E SIMBOLOXÍA

- LIMITE SOLO DE NÚCLEO RURAL
- CAMBIO DE ORDENANZA
- + - + - LIMITE MUNICIPAL

ORDENANZAS DE NÚCLEO RURAL

- NR-1 NÚCLEO TRADICIONAL
- NR-2 ZONA DE EXPANSIÓN

SISTEMAS

EQUIPAMENTO	XERAI S	LOCAIS
ESPACIO LIBRE	SXE	SLE
INFRAESTRUTURA	SXEL	SLEL
VIARIO PÚBLICO	SXIS	SLIS

(Pb) TITULARIDADE PÚBLICA
(Pv) TITULARIDADE PRIVADA

REDES DE SERVIZOS

- LIÑAS DE ALTA TENSIÓN 220 E 66 kv
- LIÑA DE ALTA TENSIÓN 15 kv
- REDE DE ABASTECIMENTO DE AUGA
- REDE DE ABASTECIMENTO PREVISTA
- REDE DE SANEAMENTO
- REDE DE SANEAMENTO PREVISTA

ACCIÓNS PREVISTAS

- SXE-nº EQUIPAMENTOS
- SXEL-nº ESPAZOS LIBRES
- SXIS-nº INFRAESTRUTURA
- SXV-nº REDE VIARIA
- DELIMITACIÓN DE ACCIÓNS

PATRIMONIO ARQUEOLÓXICO

- ZONA DE PROTECCIÓN INTEGRAL/ ELEMENTO PUNTUAL (GI1)
- ZONA DE RESPECTO ESPECIAL/ ELEMENTO PUNTUAL (GI2)
- ZONA DE RESPECTO (GI1/2/3/4)
- CÓDIGO DE ELEMENTO ARQUEOLÓXICO
- castro
- túmulo
- indeterminado
- medieval
- bronce
- elemento desaparecido

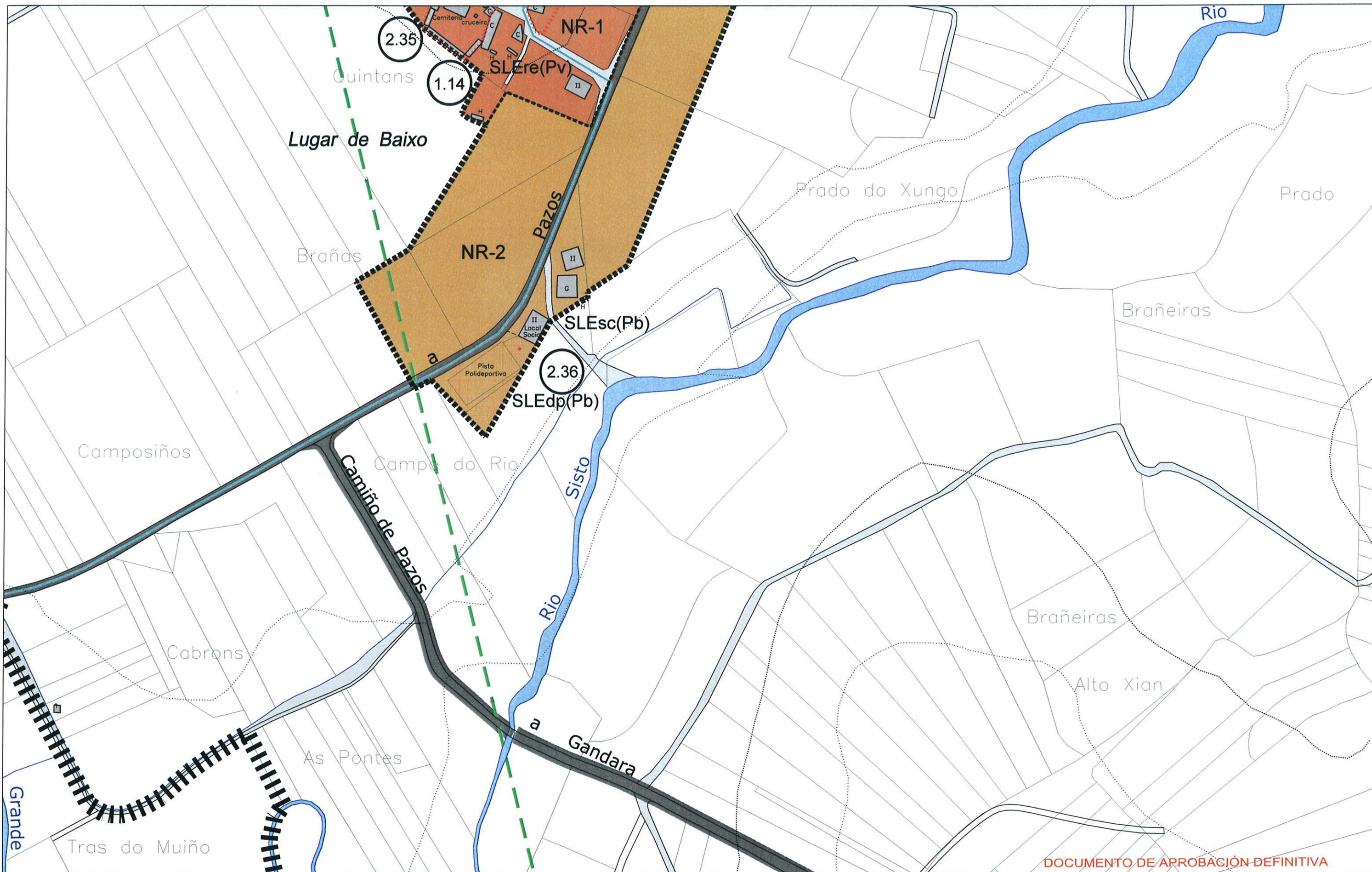
PATRIMONIO ARQUITECTÓNICO/ETNOGRÁFICO

- ZONA DE PROTECCIÓN INTEGRAL/ ELEMENTO PUNTUAL
- ZONA DE RESPECTO
- ENTORNO B.I.C. DAS TORRES DO ALLO
- CÓDIGO DE ELEMENTO ARQUITECTÓNICO
- CAMIÑO DE MUXÍA A SANTIAGO

PLAN XERAL DE ORDENACIÓN MUNICIPAL

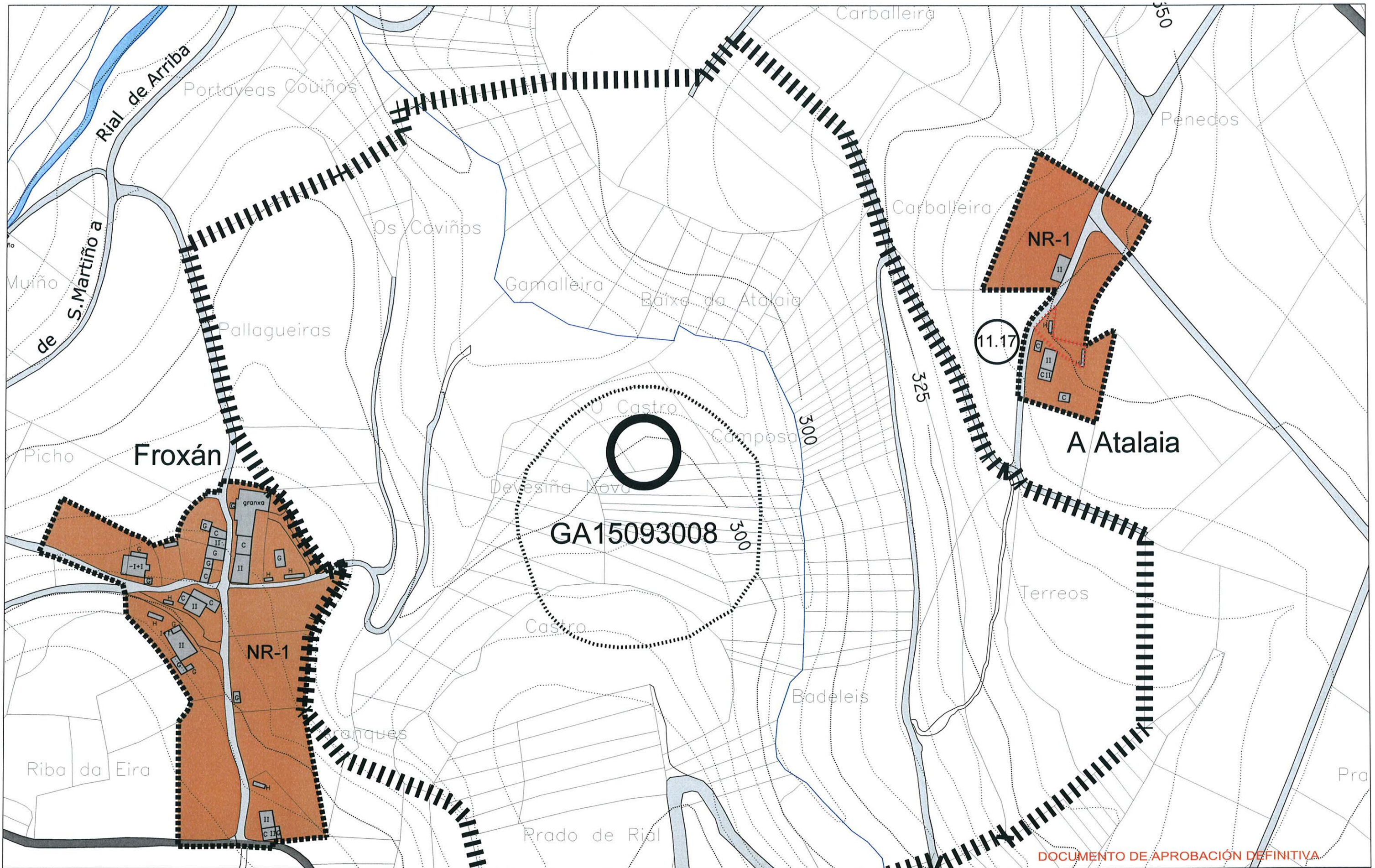
ZAS

<p>MONTELVA ARQUITECTURA SL ANDEL L. MONTELVA DIAZ ARQUITECTO</p>	<p>PLANO DE: ORDENACIÓN DE NÚCLEOS RURAIS</p> <p>NÚCLEO: SAN CREMENZO DE PAZOS</p> <p>PARROQUIA: SAN CREMENZO DE PAZOS</p>	<p>DATA: OUTUBRO 2007</p> <p>NR-51 (2)</p> <p>ESCALA: 1/2.000</p>
---	--	---



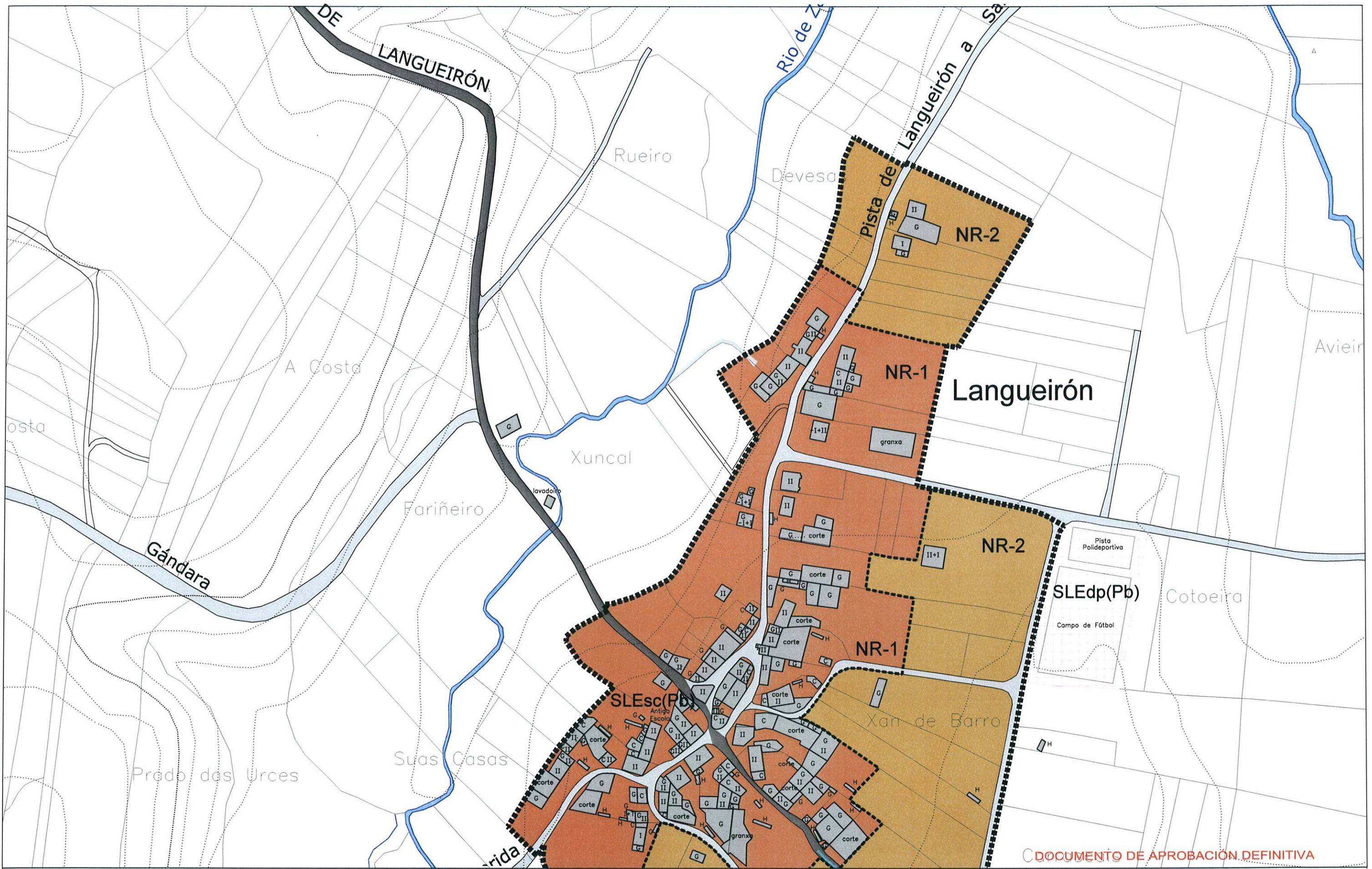
DOCUMENTO DE APROBACIÓN DEFINITIVA

DELIMITACIÓN E SIMBOLOXÍA ■■■■■■ LÍMITE SOLO DE NÚCLEO RURAL - - - - - CAMBIO DE ORDENANZA - + - + - LÍMITE MUNICIPAL ORDENANZAS DE NÚCLEO RURAL NR-1 NÚCLEO TRADICIONAL NR-2 ZONA DE EXPANSIÓN		SISTEMAS EQUIPAMENTO: XERAI SXS, SXEL, SXIS ESPAZO LIBRE: SXEL INFRAESTRUTURA: SXIS VIARIO PÚBLICO: (Pb) TITULARIDADE PÚBLICA, (Pv) TITULARIDADE PRIVADA		LOCAIS SLE, SLEL, SLIS dp deportivo, re relixioso, ed educativo, sc socio-cultural, ad administrativo, sa sanitario, as asistencial		REDES DE SERVIZOS LIÑAS DE ALTA TENSIÓN 220 E 66 kv LIÑA DE ALTA TENSIÓN 15 kv REDE DE ABASTECIMENTO DE AUGA REDE DE ABASTECIMENTO PREVISTA REDE DE SANEAMENTO REDE DE SANEAMENTO PREVISTA		ACCIÓNS PREVISTAS SXE-nº EQUIPAMENTOS SXEL-nº ESPAZOS LIBRES SXIS-nº INFRAESTRUTURA SXV-nº REDE VIARIA ■■■■ DELIMITACIÓN DE ACCIÓNS		PATRIMONIO ARQUEOLÓXICO ZONA DE PROTECCIÓN INTEGRAL/ ELEMENTO PUNTUAL (GI1) ZONA DE RESPECTO ESPECIAL/ ELEMENTO PUNTUAL (GI2) ZONA DE RESPECTO (GI12/GI13) CÓDIGO DE ELEMENTO ARQUEOLÓXICO GA 150600XX ○ castro, ● túmulo, * indeterminado, △ medieval, ◇ bronce, X elemento desaparecido		PATRIMONIO ARQUITECTÓNICO/ETNOGRÁFICO ZONA DE PROTECCIÓN INTEGRAL/ ELEMENTO PUNTUAL ZONA DE RESPECTO ENTORNO B.I.C. DAS TORRES DO ALLO CÓDIGO DE ELEMENTO ARQUITECTÓNICO (XXX) ●●●● CAMIÑO DE MUXÍA A SANTIAGO		PLAN XERAL DE ORDENACIÓN MUNICIPAL <h1 style="text-align: center;">ZAS</h1> PLANO DE: ORDENACIÓN DE NÚCLEOS RURAIS NÚCLEO: SAN CREMENDO DE PAZOS PARROQUIA: SAN CREMENDO DE PAZOS DATA: OUTUBRO 2007 NR-51 (3) ESCALA: 1/2.000 <small>ANGEL L. MONTEOLIVA DIAZ ARQUITECTO</small>	
---	--	---	--	--	--	---	--	---	--	--	--	---	--	---	--



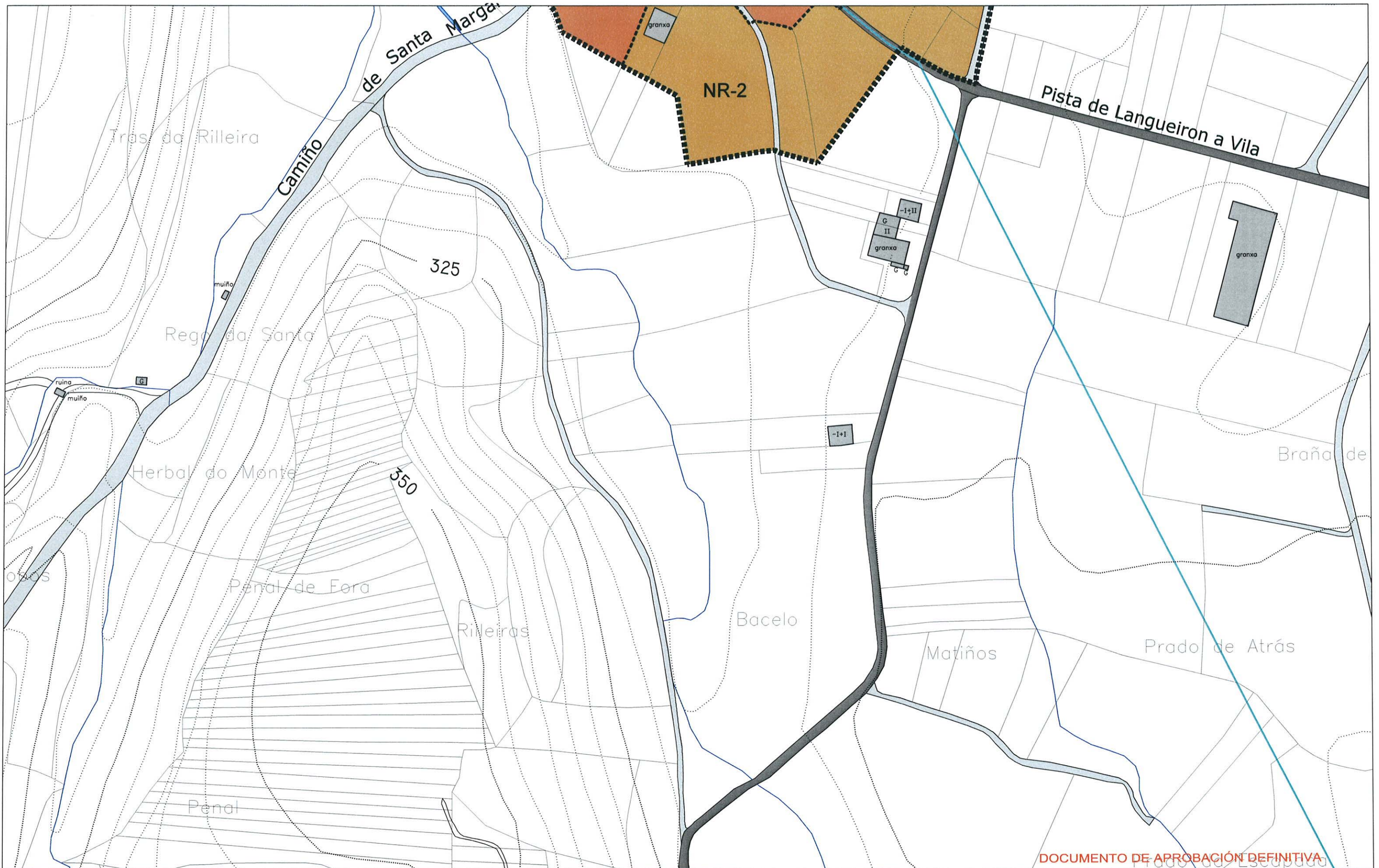
DOCUMENTO DE APROBACIÓN DEFINITIVA

DELIMITACIÓN E SIMBOLOXÍA ■■■■■■ LÍMITE SOLO DE NÚCLEO RURAL - - - - - CAMBIO DE ORDENANZA - + - + - LÍMITE MUNICIPAL ORDENANZAS DE NÚCLEO RURAL NR-1 NÚCLEO TRADICIONAL NR-2 ZONA DE EXPANSIÓN		SISTEMAS EQUIPAMENTO ESPAZO LIBRE INFRAESTRUTURA VIARIO PÚBLICO (Pb) TITULARIDADE PÚBLICA (Pv) TITULARIDADE PRIVADA		XERAIS SXE SXEL SXIS		LOCAIS SLE dp deportivo SLEL re relixioso SLEL ed educativo SLEL sc socio-cultural SLEL ad administrativo SLEL sa sanitario SLEL as asistencial		REDES DE SERVIZOS ■■■■■■ LIÑAS DE ALTA TENSIÓN 220 E 66 kv - - - - - LIÑA DE ALTA TENSIÓN 15 kv ■■■■■■ REDE DE ABASTECEMENTO DE AUGA ■■■■■■ REDE DE ABASTECEMENTO PREVISTA ■■■■■■ REDE DE SANEAMENTO ■■■■■■ REDE DE SANEAMENTO PREVISTA		ACCIÓNS PREVISTAS ■■■■■■ EQUIPAMENTOS ■■■■■■ ESPAZOS LIBRES ■■■■■■ INFRAESTRUTURA ■■■■■■ REDE VIARIA ■■■■■■ DELIMITACIÓN DE ACCIÓN		PATRIMONIO ARQUEOLÓXICO ■■■■■■ / ● ZONA DE PROTECCIÓN INTEGRAL/ ELEM. PUNTUAL (GI1) ■■■■■■ / ○ ZONA DE RESPECTO ESPECIAL/ ELEM. PUNTUAL (GI2) ■■■■■■ / ○ ZONA DE RESPECTO (GI13/GI11) GA 150600XX CÓDIGO DE ELEM. ARQUEOLÓXICO ○ castro * indeterminado ● túmulo △ medieval ◇ bronce X elemento desaparecido		PATRIMONIO ARQUITECTÓNICO/ETNOGRÁFICO ■■■■■■ / ■ ZONA DE PROTECCIÓN INTEGRAL/ ELEM. PUNTUAL ■■■■■■ / ■ ZONA DE RESPECTO ENTORNO B.I.C. DAS TORRES DO ALLO (XXX) CÓDIGO DE ELEM. ARQUITECTÓNICO ●●●●● CAMIÑO DE MUXÍA A SANTIAGO		PLAN XERAL DE ORDENACIÓN MUNICIPAL ZAS PLANO DE: ORDENACIÓN DE NÚCLEOS RURAIS DATA: OUTUBRO 2007 NÚCLEOS: A ATALAIA FROXÁN NR-52 PARROQUIA: SAN MARTIÑO DE MEANOS ESCALA: 1/2.000 ANXEL L. MONTEOLIVA DIAZ, ARQUITECTO	
---	--	--	--	--------------------------------------	--	---	--	--	--	--	--	--	--	--	--	---	--



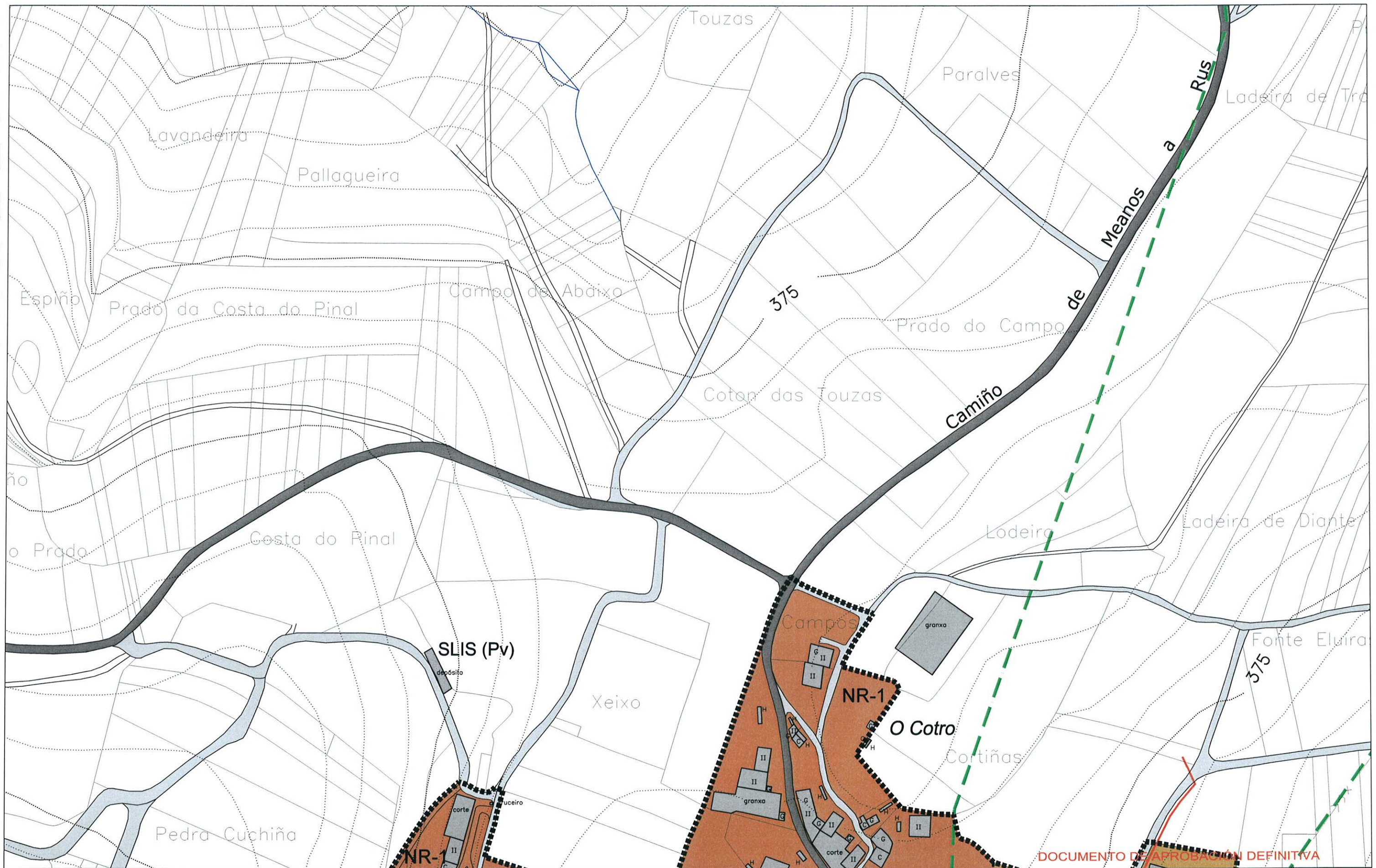
DOCUMENTO DE APROBACIÓN DEFINITIVA

DELIMITACIÓN E SIMBOLOXÍA ■■■■■■■■ LÍMITE SOLO DE NÚCLEO RURAL - - - - - CAMBIO DE ORDENANZA - + - + - LÍMITE MUNICIPAL ORDENANZAS DE NÚCLEO RURAL NR-1 NÚCLEO TRADICIONAL NR-2 ZONA DE EXPANSIÓN		SISTEMAS EQUIPAMENTO: SXE, SXEL, SXIS ESPAZO LIBRE: SXEL INFRAESTRUTURA: SXIS VIARIO PÚBLICO: [Symbol] (Pb) TITULARIDADE PÚBLICA (Pv) TITULARIDADE PRIVADA		LOCAIS SLE, SLEL, SLIS dp deportivo re religioso ed educativo sc socio-cultural ad administrativo sa sanitario as asistencial		REDES DE SERVIZOS LIÑAS DE ALTA TENSIÓN 220 E 66 kv LIÑA DE ALTA TENSIÓN 15 kv REDE DE ABASTECIMENTO DE AUGA REDE DE ABASTECIMENTO PREVISTA REDE DE SANEAMENTO REDE DE SANEAMENTO PREVISTA		ACCIÓNS PREVISTAS SXE-nº EQUIPAMENTOS SXEL-nº ESPAZOS LIBRES SXIS-nº INFRAESTRUTURA SXV-nº REDE VIARIA ■■■■■ DELIMITACIÓN DE ACCIÓN		PATRIMONIO ARQUEOLÓXICO ZONA DE PROTECCIÓN INTEGRAL/ ELEMENTO PUNTUAL (GI1) ZONA DE RESPECTO ESPECIAL/ ELEMENTO PUNTUAL (GI2) ZONA DE RESPECTO (GI1/3/IIII) CÓDIGO DE ELEMENTO ARQUEOLÓXICO GA 150600XX ○ castro * indeterminado ◇ bronca ● túmulo △ medieval X elemento desaparecido		PATRIMONIO ARQUITECTÓNICO/ETNOGRÁFICO ZONA DE PROTECCIÓN INTEGRAL/ ELEMENTO PUNTUAL ZONA DE RESPECTO ENTORNO B.I.C. DAS TORRES DO ALLO CÓDIGO DE ELEMENTO ARQUITECTÓNICO (X.XX) ●●●● CAMIÑO DE MUXÍA A SANTIAGO		PLAN XERAL DE ORDENACIÓN MUNICIPAL ZAS PLANO DE: ORDENACIÓN DE NÚCLEOS RURAIS DATA: OUTUBRO 2007 NÚCLEO: LANGUEIRÓN NR-53 (1) PARROQUIA: SAN MARTIÑO DE MEANOS ESCALA: 1/2.000 ANXEL L. MONTEOLIVA DIAZ, ARQUITECTO	
---	--	---	--	--	--	---	--	---	--	---	--	--	--	--	--



DOCUMENTO DE APROBACIÓN DEFINITIVA

DELIMITACIÓN E SIMBOLOXÍA ■■■■■■ LIMITE SOLO DE NÚCLEO RURAL - - - - - CAMBIO DE ORDENANZA - + - + - LIMITE MUNICIPAL ORDENANZAS DE NÚCLEO RURAL NR-1 NÚCLEO TRADICIONAL NR-2 ZONA DE EXPANSIÓN		SISTEMAS EQUIPAMENTO XERAIS SXE ESPAZO LIBRE SXEL INFRAESTRUTURA SXIS VIARIO PÚBLICO (Pb) TITULARIDADE PÚBLICA (Pv) TITULARIDADE PRIVADA		LOCAIS SLE dp deportivo SLEL ed educativo SLIS ad socio-cultural as sanitario as asistencial		REDES DE SERVIZOS — LIÑAS DE ALTA TENSIÓN 220 E 66 kv - - - LIÑAS DE ALTA TENSIÓN 15 kv — REDE DE ABASTECIMENTO DE AUGA - - - REDE DE ABASTECIMENTO PREVISTA — REDE DE SANEAMENTO - - - REDE DE SANEAMENTO PREVISTA		ACCIÓNS PREVISTAS SXE-nº EQUIPAMENTOS SXEL-nº ESPAZOS LIBRES SXIS-nº INFRAESTRUTURA SXV-nº REDE VIARIA ■■■■ DELIMITACIÓN DE ACCIÓNS		PATRIMONIO ARQUEOLÓXICO ■■■■■ / ● ZONA DE PROTECCIÓN INTEGRAL/ ELEMENTO PUNTUAL (GI1) ■■■■■ / ○ ZONA DE RESPECTO ESPECIAL/ ELEMENTO PUNTUAL (GI2) ■■■■■ ZONA DE RESPECTO (GI1/GI3/GI4) GA 150600XX CÓDIGO DE ELEMENTO ARQUEOLÓXICO ○ castro * indeterminado ● túmulo △ medieval ◇ bronca X elemento desaparecido		PATRIMONIO ARQUITECTÓNICO/ETNOGRÁFICO ■■■■■ / ■ ZONA DE PROTECCIÓN INTEGRAL/ ELEMENTO PUNTUAL ■■■■■ ZONA DE RESPECTO ■■■■■ ENTORNO B.I.C. DAS TORRES DO ALLO (X.XX) CÓDIGO DE ELEMENTO ARQUITECTÓNICO ●●●● CAMIÑO DE MUXÍA A SANTIAGO		PLAN XERAL DE ORDENACIÓN MUNICIPAL ZAS PLANO DE: ORDENACIÓN DE NÚCLEOS RURAIS DATA: OUTUBRO 2007 NÚCLEO: LANGUEIRÓN NR-53 (2) PARROQUIA: SAN MARTIÑO DE MEÁNOS ESCALA: 1/2.000 ANXEL L. MONTEOLIVA DIAZ, ARQUITECTO	
---	--	---	--	--	--	--	--	---	--	--	--	---	--	--	--



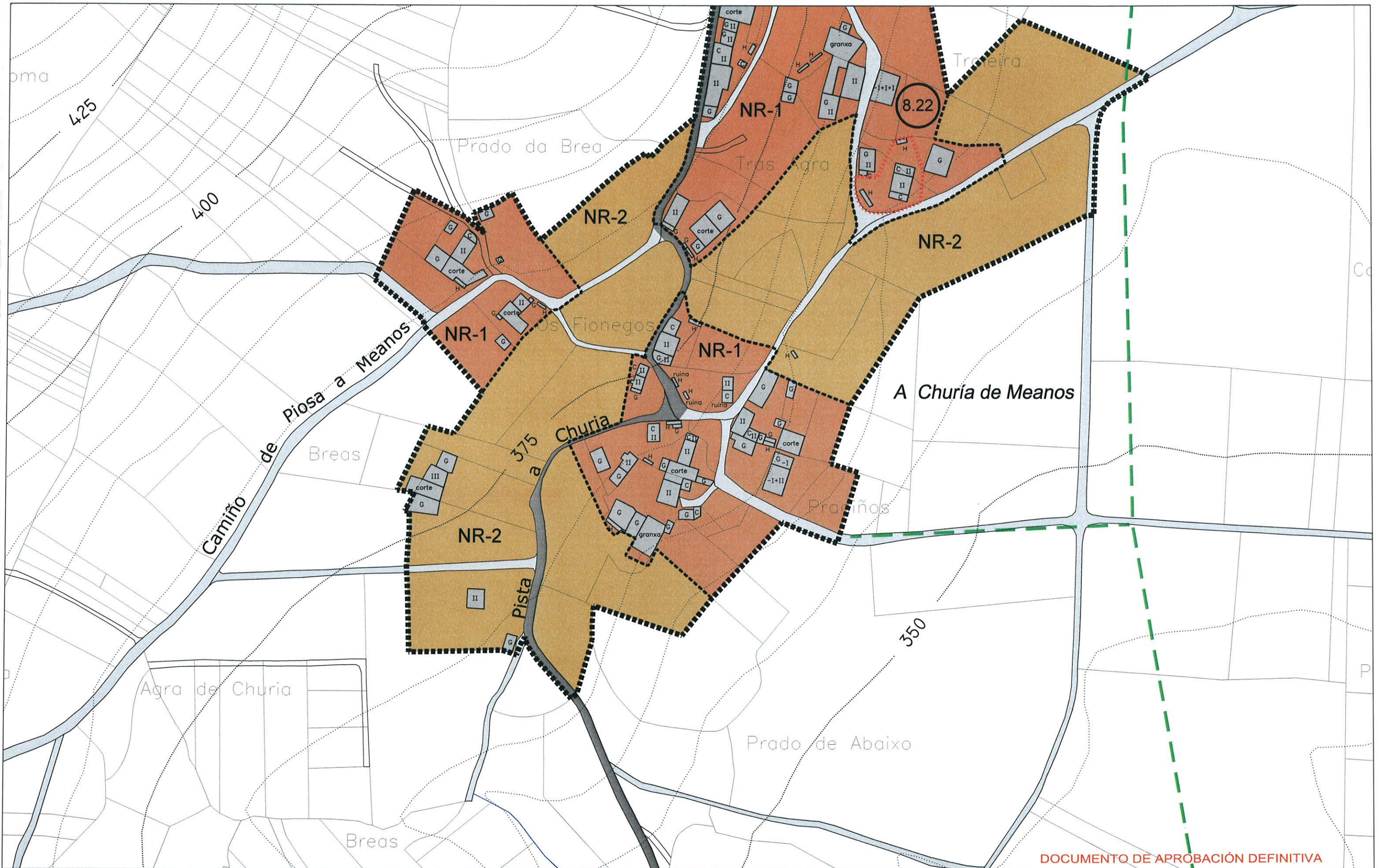
DOCUMENTO DE APROBACIÓN DEFINITIVA

DELIMITACIÓN E SIMBOLOXÍA ■■■■■■■■ LÍMITE SOLO DE NÚCLEO RURAL - - - - - CAMBIO DE ORDENANZA - + - + - LÍMITE MUNICIPAL ORDENANZAS DE NÚCLEO RURAL NR-1 NÚCLEO TRADICIONAL NR-2 ZONA DE EXPANSIÓN		SISTEMAS EQUIPAMENTO ESPAZO LIBRE INFRAESTRUTURA VIARIO PÚBLICO (Pb) TITULARIDADE PÚBLICA (Pv) TITULARIDADE PRIVADA		XERAIS SXE SXEL SXIS		LOCAIS SLE SLEL SLIS		REDES DE SERVIZOS LIÑAS DE ALTA TENSIÓN 220 E 66 kv LIÑA DE ALTA TENSIÓN 15 kv REDE DE ABASTECIMENTO DE AUGA REDE DE ABASTECIMENTO PREVISTA REDE DE SANEAMENTO REDE DE SANEAMENTO PREVISTA		ACCIÓNS PREVISTAS SXE-nº EQUIPAMENTOS SXEL-nº ESPAZOS LIBRES SXIS-nº INFRAESTRUTURA SXV-nº REDE VIARIA ■■■■■ DELIMITACIÓN DE ACCIÓNS		PATRIMONIO ARQUEOLÓXICO ZONA DE PROTECCIÓN INTEGRAL/ ELEMENTO PUNTUAL (GI1) ZONA DE RESPECTO ESPECIAL/ ELEMENTO PUNTUAL (GI2) ZONA DE RESPECTO (GI13/GI11) CÓDIGO DE ELEMENTO ARQUEOLÓXICO GA 150600XX ○ castro * indeterminado ● túmulo △ medieval ◇ bronce X elemento desaparecido		PATRIMONIO ARQUITECTÓNICO/ETNOGRÁFICO ZONA DE PROTECCIÓN INTEGRAL/ ELEMENTO PUNTUAL ZONA DE RESPECTO ENTORNO B.I.C. DAS TORRES DO ALLO CÓDIGO DE ELEMENTO ARQUITECTÓNICO (XX) ●●●● CAMIÑO DE MUXÍA A SANTIAGO		PLAN XERAL DE ORDENACIÓN MUNICIPAL <h1 style="text-align: center;">ZAS</h1> PLANO DE: ORDENACIÓN DE NÚCLEOS RURAIS DATA: OUTUBRO 2007 NÚCLEO: MEANOS PARROQUIA: SAN MARTIÑO DE MEANOS NR-54 (1) ESCALA: 1/2.000	
---	--	--	--	--------------------------------------	--	--------------------------------------	--	---	--	--	--	---	--	---	--	---	--



DOCUMENTO DE APROBACIÓN DEFINITIVA

DELIMITACIÓN E SIMBOLOXÍA ■■■■■■■■ LÍMITE SOLO DE NÚCLEO RURAL - - - - - CAMBIO DE ORDENANZA - + - + - LÍMITE MUNICIPAL ORDENANZAS DE NÚCLEO RURAL NR-1 NÚCLEO TRADICIONAL NR-2 ZONA DE EXPANSIÓN		SISTEMAS EQUIPAMENTO: SXE, SXEL, SXIS ESPAZO LIBRE: SXEL INFRAESTRUTURA: SXIS VIARIO PÚBLICO: [Symbol] (Pb) TITULARIDADE PÚBLICA (Pv) TITULARIDADE PRIVADA		LOCAIS SLE, SLEL, SLIS dp deportivo re relixioso ed educativo sc socio-cultural ad administrativo sa sanitario as asistencial		REDES DE SERVIZOS ■■■■■■■■ LIÑAS DE ALTA TENSIÓN 220 E 66 kv - - - - - LIÑA DE ALTA TENSIÓN 15 kv ■■■■■■■■ REDE DE ABASTECIMENTO DE AUGA ■■■■■■■■ REDE DE ABASTECIMENTO PREVISTA ■■■■■■■■ REDE DE SANEAMENTO ■■■■■■■■ REDE DE SANEAMENTO PREVISTA		ACCIÓNS PREVISTAS SXE-nº EQUIPAMENTOS SXEL-nº ESPAZOS LIBRES SXIS-nº INFRAESTRUTURA SXV-nº REDE VIARIA ■■■■■■■■ DELIMITACIÓN DE ACCIÓNS		PATRIMONIO ARQUEOLÓXICO ■■■■■■■■ ZONA DE PROTECCIÓN INTEGRAL/ ELEMENTO PUNTUAL (GI1) ■■■■■■■■ ZONA DE RESPECTO ESPECIAL/ ELEMENTO PUNTUAL (GI2) ■■■■■■■■ ZONA DE RESPECTO (GI1/3/II) GA 150600XX CÓDIGO DE ELEMENTO ARQUEOLÓXICO ○ castro * indeterminado ◇ bronca ● túmulo △ medieval X elemento desaparecido		PATRIMONIO ARQUITECTÓNICO/ETNOGRÁFICO ■■■■■■■■ ZONA DE PROTECCIÓN INTEGRAL/ ELEMENTO PUNTUAL ■■■■■■■■ ZONA DE RESPECTO ENTORNO B.I.C. DAS TORRES DO ALLO (XXX) CÓDIGO DE ELEMENTO ARQUITECTÓNICO ●●●●● CAMIÑO DE MUXÍA A SANTIAGO		PLAN XERAL DE ORDENACIÓN MUNICIPAL ZAS PLANO DE: ORDENACIÓN DE NÚCLEOS RURAIS DATA: OUTUBRO 2007 NÚCLEO: MEANOS NR-54 (2) PARROQUIA: SAN MARTIÑO DE MEANOS ESCALA: 1/2.000 ANXEL L. MONTEOLIVA DÍAZ, ARQUITECTO	
---	--	---	--	--	--	--	--	---	--	---	--	---	--	--	--



DOCUMENTO DE APROBACIÓN DEFINITIVA

DELIMITACIÓN E SIMBOLOXÍA

- LÍMITE SOLO DE NÚCLEO RURAL
- CAMBIO DE ORDENANZA
- - - - - LÍMITE MUNICIPAL

ORDENANZAS DE NÚCLEO RURAL

- NR-1 NÚCLEO TRADICIONAL
- NR-2 ZONA DE EXPANSIÓN

SISTEMAS

XERAIS	LOCAIS
SXE	SLE
SXEL	SLEL
SXIS	SLIS

VIARIO PÚBLICO

(Pb) TITULARIDADE PÚBLICA
(Pv) TITULARIDADE PRIVADA

REDES DE SERVIZOS

- LIÑAS DE ALTA TENSIÓN 220 E 66 kv
- LIÑA DE ALTA TENSIÓN 15 kv
- REDE DE ABASTECEMENTO DE AUGA
- REDE DE ABASTECEMENTO PREVISTA
- REDE DE SANEAMENTO
- REDE DE SANEAMENTO PREVISTA

ACCÍONS PREVISTAS

- SXE-nº EQUIPAMENTOS
- SXEL-nº ESPAZOS LIBRES
- SXIS-nº INFRAESTRUTURA
- SXV-nº REDE VIARIA
- DELIMITACIÓN DE ACCÍONS

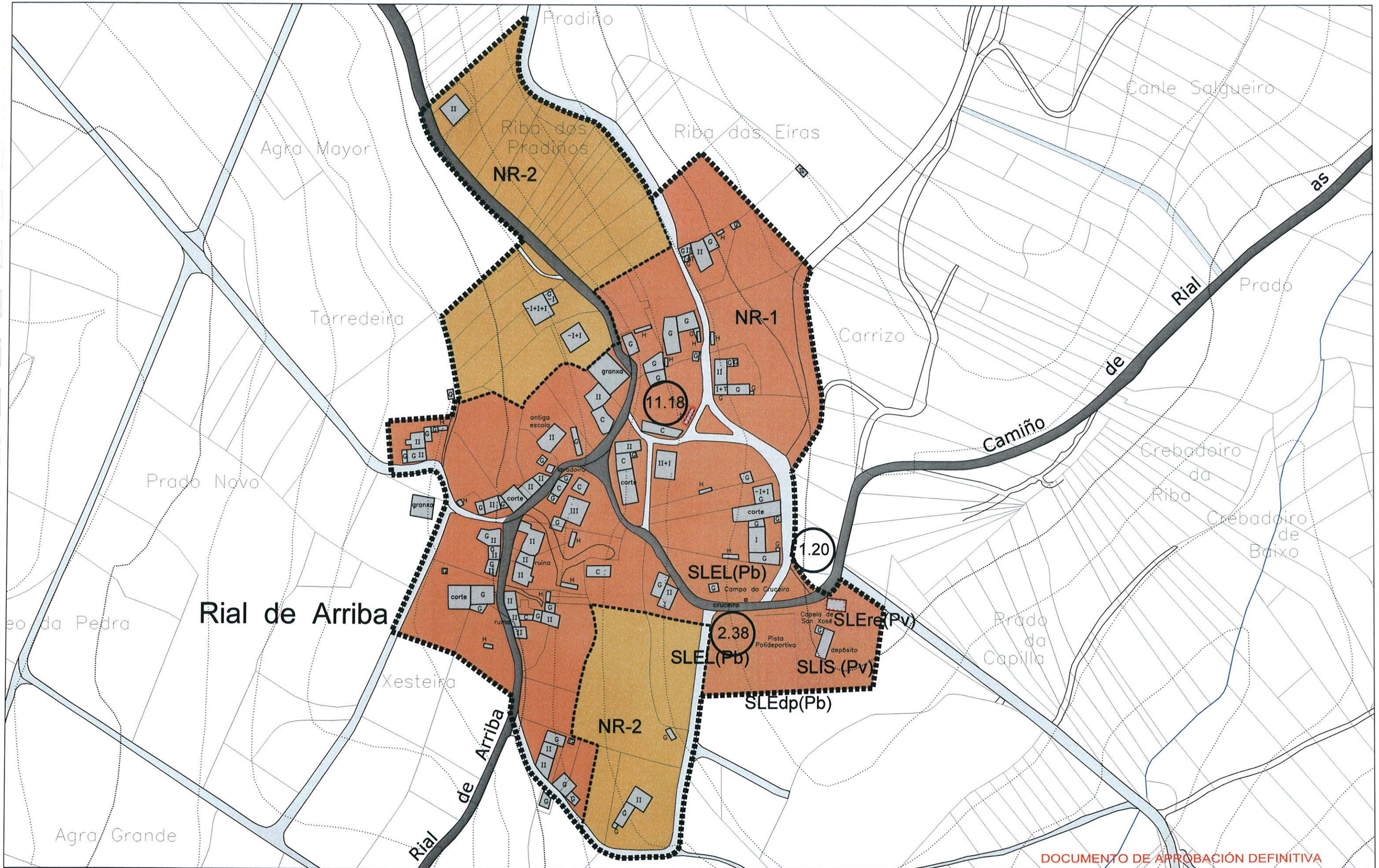
PATRIMONIO ARQUEOLÓXICO

- ZONA DE PROTECCIÓN INTEGRAL/ ELEMENTO PUNTUAL (GI1)
- ZONA DE RESPECTO ESPECIAL/ ELEMENTO PUNTUAL (GI2)
- ZONA DE RESPECTO (GI1/GI1)
- CÓDIGO DE ELEMENTO ARQUEOLÓXICO
- GA 150600XX
- castro
- túmulo
- * indeterminado
- △ medieval
- ◇ bronce
- × elemento desaparecido

PATRIMONIO ARQUITECTÓNICO/ETNOGRÁFICO

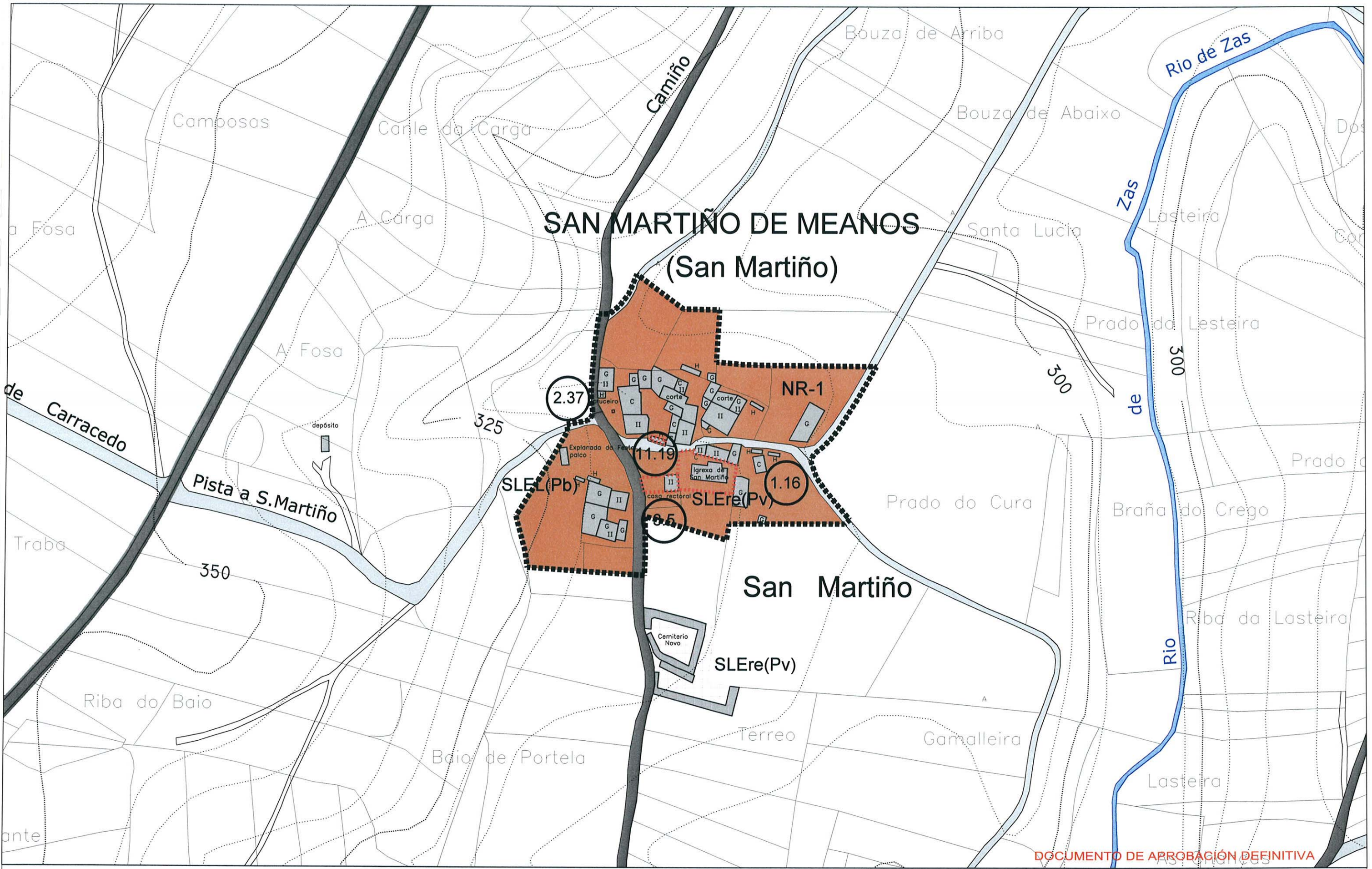
- ZONA DE PROTECCIÓN INTEGRAL/ ELEMENTO PUNTUAL
- ZONA DE RESPECTO
- ENTORNO B.I.C. DAS TORRES DO ALLO
- CÓDIGO DE ELEMENTO ARQUITECTÓNICO
- CAMIÑO DE MUXÍA A SANTIAGO
- (XX)

PLAN XERAL DE ORDENACIÓN MUNICIPAL		<h1>ZAS</h1>	
PLAN DE: ORDENACIÓN DE NÚCLEOS RURAIS		DATA: OUTUBRO 2007	
NÚCLEO: MEANOS		NR-54	
PARROQUIA: SAN MARTIÑO DE MEANOS		(3)	
ESCALA: 1/2.000			



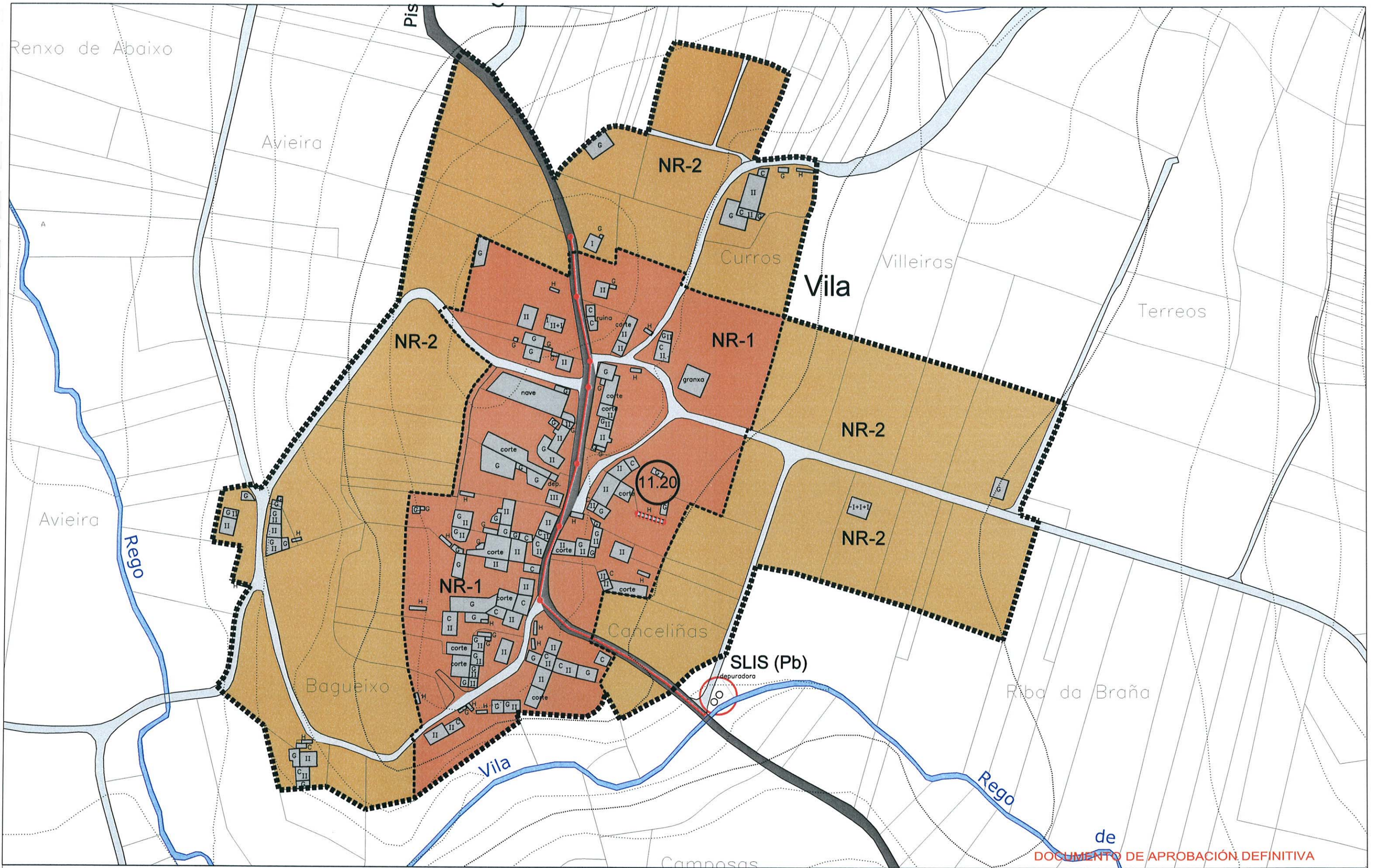
DOCUMENTO DE APROBACIÓN DEFINITIVA

DELIMITACIÓN E SIMBOLOXÍA ■■■■■■■■ LÍMITE SOLO DE NÚCLEO RURAL - - - - - CAMBIO DE ORDENANZA - - + - - LÍMITE MUNICIPAL ORDENANZAS DE NÚCLEO RURAL NR-1 NÚCLEO TRADICIONAL NR-2 ZONA DE EXPANSIÓN		SISTEMAS EQUIPAMENTO ESPAZO LIBRE INFRAESTRUTURA VIARIO PÚBLICO (Pb) TITULARIDADE PÚBLICA (Pv) TITULARIDADE PRIVADA		XERAIS SXE SXEL SXIS		LOCAIS SLE SLEL SLIS		REDES DE SERVIZOS LIÑAS DE ALTA TENSIÓN 220 E 66 kv LIÑAS DE ALTA TENSIÓN 15 kv REDE DE ABASTECIMENTO DE AUGA REDE DE ABASTECIMENTO PREVISTA REDE DE SANEAMENTO REDE DE SANEAMENTO PREVISTA		ACCÍONS PREVISTAS SXE-nº EQUIPAMENTOS SXEL-nº ESPAZOS LIBRES SXIS-nº INFRAESTRUTURA SXV-nº REDE VIARIA ■■■■■ DELIMITACIÓN DE ACCÍONS		PATRIMONIO ARQUEOLÓXICO ZONA DE PROTECCIÓN INTEGRAL/ ELEMENTO PUNTUAL (GI1) ZONA DE RESPECTO ESPECIAL/ ELEMENTO PUNTUAL (GI2) ZONA DE RESPECTO (GI1/3/II) CÓDIGO DE ELEMENTO ARQUEOLÓXICO GA 150600XX ○ castro * indeterminado ◇ bronce ● túmulo △ medieval × elemento desaparecido		PATRIMONIO ARQUITECTÓNICO/ETNOGRÁFICO ZONA DE PROTECCIÓN INTEGRAL/ ELEMENTO PUNTUAL ZONA DE RESPECTO ENTORNO B.I.C. DAS TORRES DO ALLO CÓDIGO DE ELEMENTO ARQUITECTÓNICO (XX) ●●●● CAMIÑO DE MUXÍA A SANTIAGO	
PLAN XERAL DE ORDENACIÓN MUNICIPAL 			<h1>ZAS</h1>		PLANO DE: ORDENACIÓN DE NÚCLEOS RURAIS DATA: OUTUBRO 2007		NÚCLEO: RIAL DE ARRIBA		PARROQUIA: SAN MARTIÑO DE MEANOS		NR-55 ESCALA: 1/2.000				

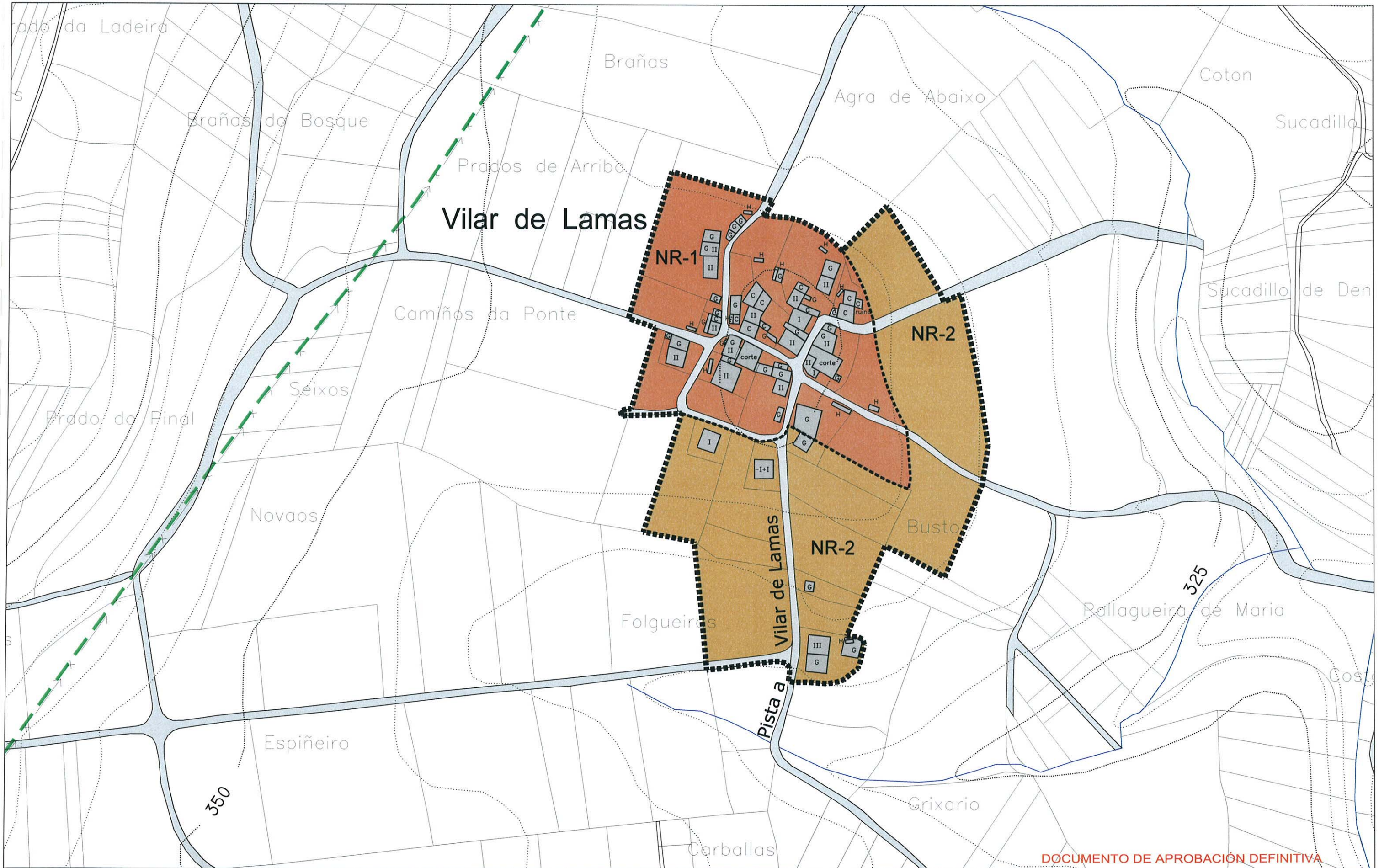


DOCUMENTO DE APROBACIÓN DEFINITIVA

DELIMITACIÓN E SIMBOLOXÍA ■■■■■■■■ LÍMITE SOLO DE NÚCLEO RURAL - - - - - CAMBIO DE ORDENANZA - + - + - LÍMITE MUNICIPAL ORDENANZAS DE NÚCLEO RURAL NR-1 NÚCLEO TRADICIONAL NR-2 ZONA DE EXPANSIÓN		SISTEMAS EQUIPAMENTO XERAIS: SXE, SXEL, SXIS ESPAZO LIBRE: SXEL INFRAESTRUTURA: SXIS VIARIO PÚBLICO: (Pb) TITULARIDADE PÚBLICA, (Pv) TITULARIDADE PRIVADA LOCAIS: SLE, SLEL, SLIS		REDES DE SERVIZOS LIÑAS DE ALTA TENSIÓN 220 E 66 kv LIÑAS DE ALTA TENSIÓN 15 kv REDE DE ABASTECIMENTO DE AUGA REDE DE ABASTECIMENTO PREVISTA REDE DE SANEAMENTO REDE DE SANEAMENTO PREVISTA		ACCÍONS PREVISTAS SXE-nº EQUIPAMENTOS SXEL-nº ESPAZOS LIBRES SXIS-nº INFRAESTRUTURA SXV-nº REDE VIARIA ■■■■■ DELIMITACIÓN DE ACCÍONS		PATRIMONIO ARQUEOLÓXICO ZONA DE PROTECCIÓN INTEGRAL/ ELEMENTO PUNTUAL (GI1) ZONA DE RESPECTO ESPECIAL/ ELEMENTO PUNTUAL (GI2) ZONA DE RESPECTO (GI3/GI4) CÓDIGO DE ELEMENTO ARQUEOLÓXICO GA 150600XX ○ castro * indeterminado ◇ bronce ● túmulo △ medieval X elemento desaparecido		PATRIMONIO ARQUITECTÓNICO/ETNOGRÁFICO ZONA DE PROTECCIÓN INTEGRAL/ ELEMENTO PUNTUAL ZONA DE RESPECTO ENTORNO B.I.C. DAS TORRES DO ALLO CÓDIGO DE ELEMENTO ARQUITECTÓNICO (XXX) ●●●● CAMIÑO DE MUXÍA A SANTIAGO		PLAN XERAL DE ORDENACIÓN MUNICIPAL ZAS PLANO DE: ORDENACIÓN DE NÚCLEOS RURAIS DATA: OUTUBRO 2007 NÚCLEO: SAN MARTIÑO PARROQUIA: SAN MARTIÑO DE MEANOS NR-56 ESCALA: 1/2.000 ANXEL L. MONTEOLIVA DÍAZ, ARQUITECTO	
---	--	---	--	--	--	--	--	--	--	---	--	---	--

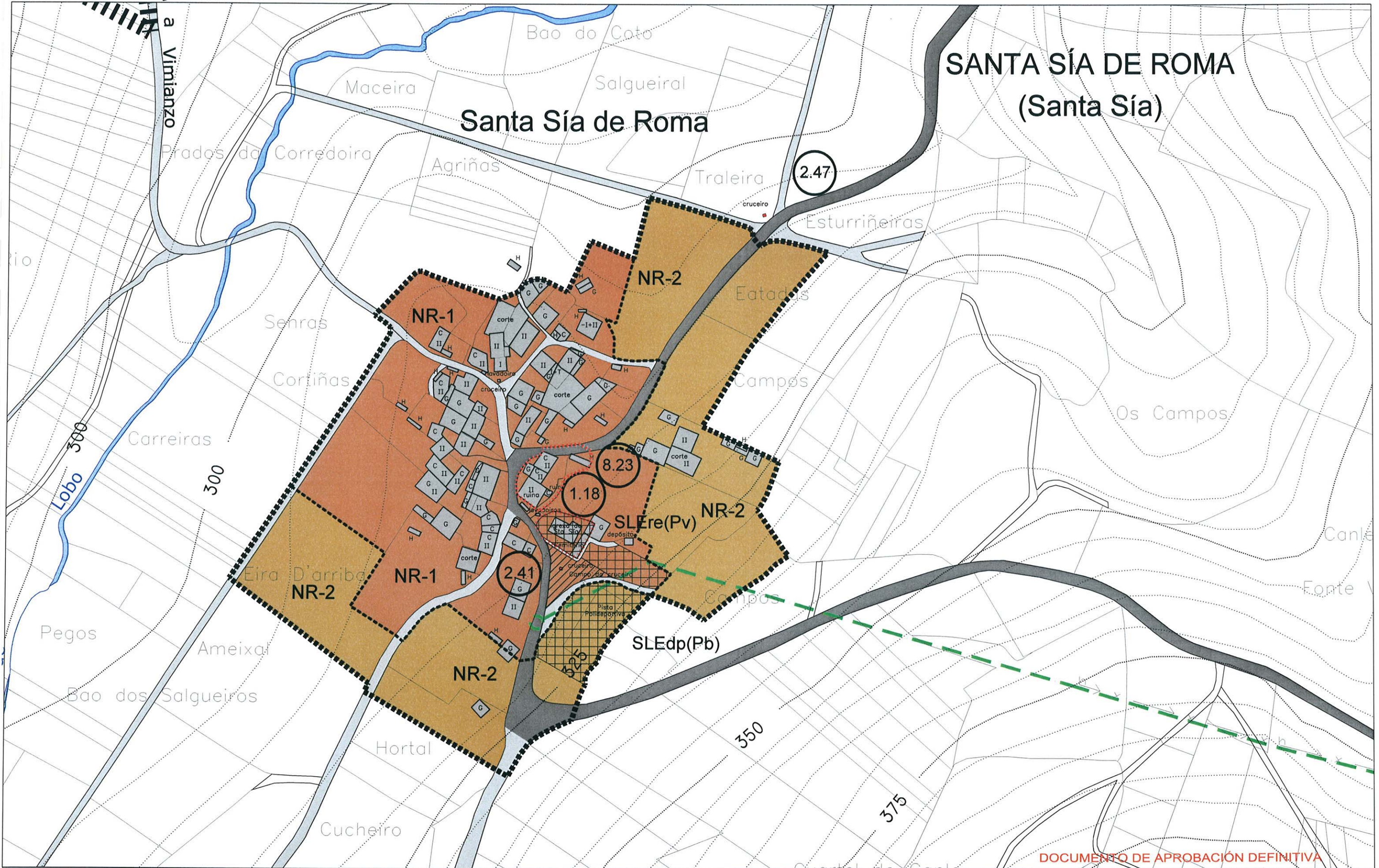


DELIMITACIÓN E SIMBOLOXÍA ■■■■■■■■ LÍMITE SOLO DE NÚCLEO RURAL - - - - - CAMBIO DE ORDENANZA - - + - - LÍMITE MUNICIPAL ORDENANZAS DE NÚCLEO RURAL NR-1 NÚCLEO TRADICIONAL NR-2 ZONA DE EXPANSIÓN		SISTEMAS EQUIPAMENTO ESPAZO LIBRE INFRAESTRUTURA VIARIO PÚBLICO (Pb) TITULARIDADE PÚBLICA (Pv) TITULARIDADE PRIVADA		REDES DE SERVIZOS LIÑAS DE ALTA TENSIÓN 220 E 66 kv LIÑA DE ALTA TENSIÓN 15 kv REDE DE ABASTECIMENTO DE AUGA REDE DE ABASTECIMENTO PREVISTA REDE DE SANEAMENTO REDE DE SANEAMENTO PREVISTA		ACCIONES PREVISTAS SXE-nº EQUIPAMENTOS SXEL-nº ESPAZOS LIBRES SXIS-nº INFRAESTRUTURA SXV-nº REDE VIARIA ■■■■■ DELIMITACIÓN DE ACCIONES		PATRIMONIO ARQUEOLÓXICO ZONA DE PROTECCIÓN INTEGRAL/ ELEMENTO PUNTUAL (GI1) ZONA DE RESPECTO ESPECIAL/ ELEMENTO PUNTUAL (GI2) ZONA DE RESPECTO (GI13/GI11) CÓDIGO DE ELEMENTO ARQUEOLÓXICO GA 150600XX ○ castro * indeterminado ◇ bronce ● túmulo △ medieval X elemento desaparecido		PATRIMONIO ARQUITECTÓNICO/ETNOGRÁFICO ZONA DE PROTECCIÓN INTEGRAL/ ELEMENTO PUNTUAL ZONA DE RESPECTO ENTORNO B.I.C. DAS TORRES DO ALLO CÓDIGO DE ELEMENTO ARQUITECTÓNICO ●●●● CAMIÑO DE MUXÍA A SANTIAGO		PLAN XERAL DE ORDENACIÓN MUNICIPAL ZAS PLANO DE: ORDENACIÓN DE NÚCLEOS RURAIS DATA: OUTUBRO 2007 NÚCLEO: VILA NR-57 PARROQUIA: SAN MARTIÑO DE MEANOS ESCALA: 1/2.000 ANXEL L. MONTEOLIVA DIAZ ARQUITECTO	
---	--	--	--	---	--	--	--	--	--	--	--	---	--



DOCUMENTO DE APROBACIÓN DEFINITIVA

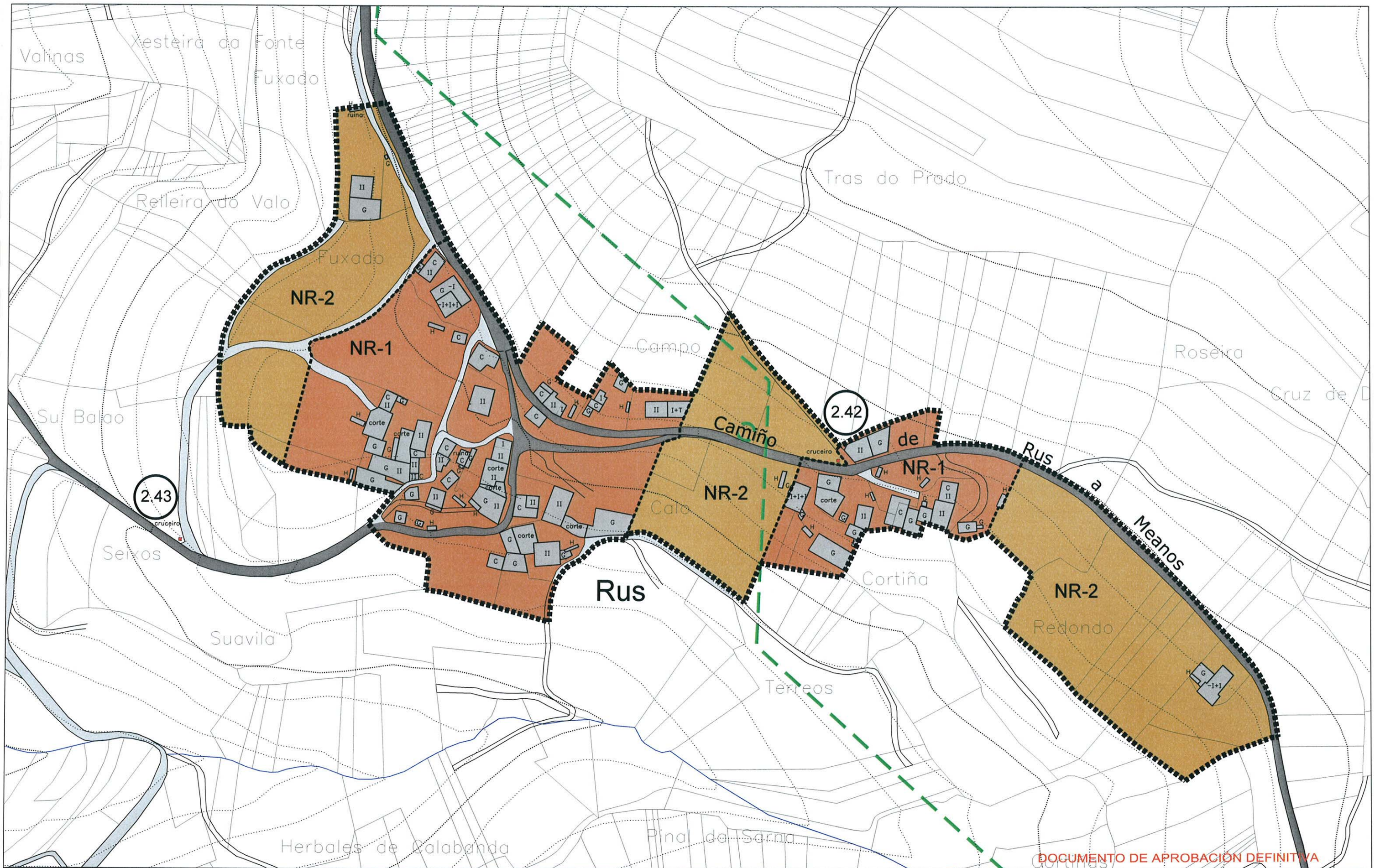
DELIMITACIÓN E SIMBOLOXÍA ■■■■■■■■ LÍMITE SOLO DE NÚCLEO RURAL - - - - - CAMBIO DE ORDENANZA - - + - - LÍMITE MUNICIPAL ORDENANZAS DE NÚCLEO RURAL NR-1 NÚCLEO TRADICIONAL NR-2 ZONA DE EXPANSIÓN		SISTEMAS EQUIPAMENTO SXE SXEL SXIS ESPACIO LIBRE SLX INFRAESTRUTURA SLIS VIARIO PÚBLICO (Pb) TITULARIDADE PÚBLICA (Pv) TITULARIDADE PRIVADA		LOCAIS SLE SLEL SLIS dp deportivo re relixioso ed educativo sc socio-cultural ad administrativo sa sanitario as asistencial		REDES DE SERVIZOS LIÑAS DE ALTA TENSIÓN 220 E 66 kv LIÑA DE ALTA TENSIÓN 15 kv REDE DE ABASTECIMENTO DE AUGA REDE DE ABASTECIMENTO PREVISTA REDE DE SANEAMENTO REDE DE SANEAMENTO PREVISTA		ACCÍONS PREVISTAS SXE-nº EQUIPAMENTOS SXEL-nº ESPAZOS LIBRES SXIS-nº INFRAESTRUTURA SXV-nº REDE VIARIA ■■■■■ DELIMITACIÓN DE ACCÍONS		PATRIMONIO ARQUEOLÓXICO ZONA DE PROTECCIÓN INTEGRAL/ ELEMENTO PUNTUAL (GI1) ZONA DE RESPECTO ESPECIAL/ ELEMENTO PUNTUAL (GI2) ZONA DE RESPECTO (GI1/3/GI1) CÓDIGO DE ELEMENTO ARQUEOLÓXICO GA 150600XX ○ castro * indeterminado ◇ bronca ● túmulo △ medieval X elemento desaparecido		PATRIMONIO ARQUITECTÓNICO/ETNOGRÁFICO ZONA DE PROTECCIÓN INTEGRAL/ ELEMENTO PUNTUAL ZONA DE RESPECTO ENTORNO B.I.C. DAS TORRES DO ALLO CÓDIGO DE ELEMENTO ARQUITECTÓNICO (X.XX) ●●●● CAMIÑO DE MUXÍA A SANTIAGO	
PLAN XERAL DE ORDENACIÓN MUNICIPAL ANXEL L. MONTEVILLA DIAZ, ARQUITECTO			<h1>ZAS</h1>		PLANO DE: ORDENACIÓN DE NÚCLEOS RURAIS DATA: OUTUBRO 2007 NÚCLEO: VILAR DE LAMAS PARROQUIA: SAN MARTIÑO DE MEANOS		NR-58 ESCALA: 1/2.000						



SANTA SÍA DE ROMA (Santa Sía)

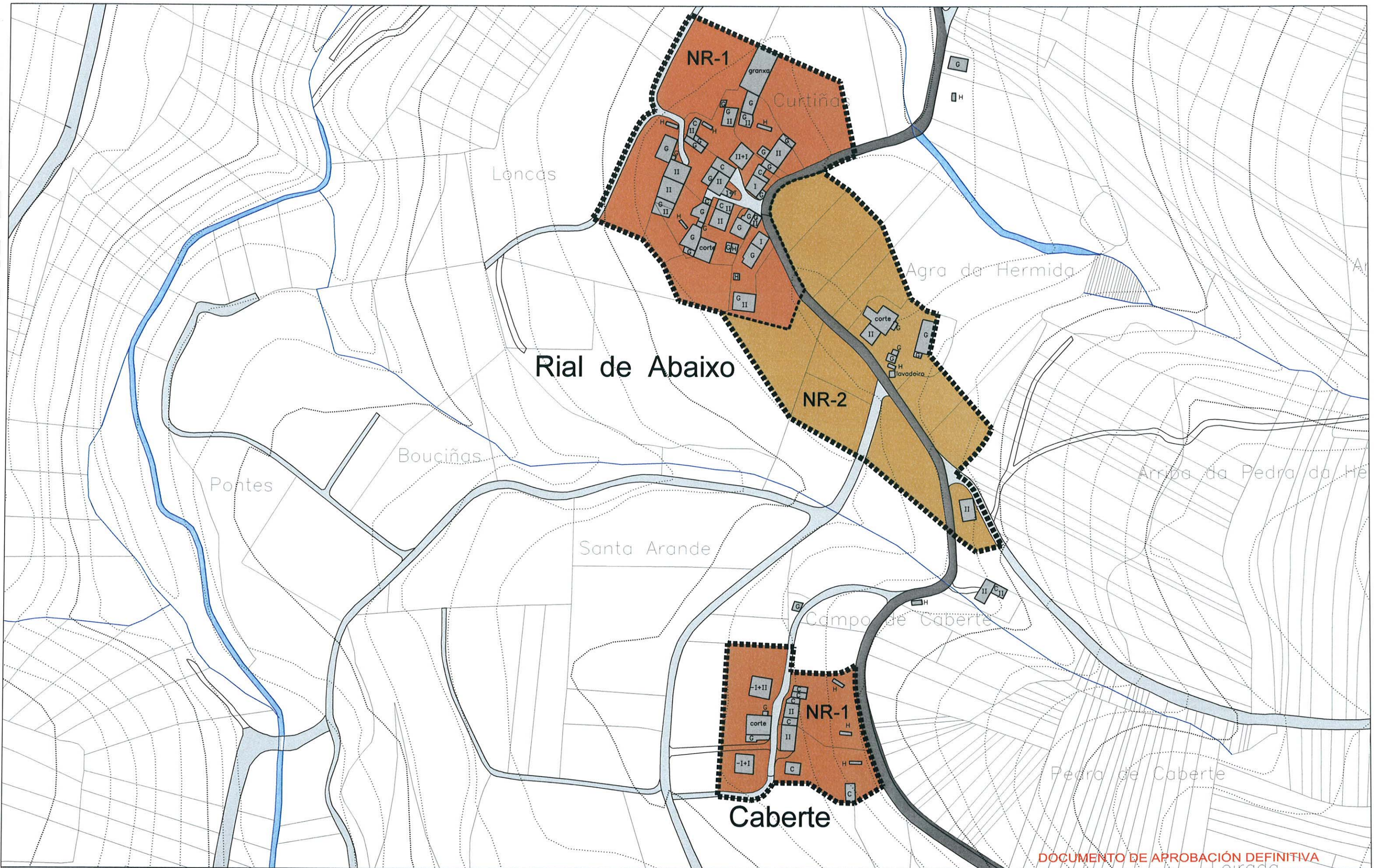
DOCUMENTO DE APROBACIÓN DEFINITIVA

DELIMITACIÓN E SIMBOLOXÍA ■■■■■■■■ LÍMITE SOLO DE NÚCLEO RURAL - - - - - CAMBIO DE ORDENANZA - - + - - LÍMITE MUNICIPAL		SISTEMAS EQUIPAMENTO: SXE, SXEL, SXIS ESPAZO LIBRE: SXIS INFRAESTRUTURA: SXIS VIARIO PÚBLICO: (Pb) TITULARIDADE PÚBLICA, (Pv) TITULARIDADE PRIVADA		XERAS SXE, SXEL, SXIS		LOCAIS SLE, SLEL, SLIS		REDES DE SERVIZOS LIÑAS DE ALTA TENSIÓN 220 E 66 kv LIÑA DE ALTA TENSIÓN 15 kv REDE DE ABASTECIMENTO DE AUGA REDE DE ABASTECIMENTO PREVISTA REDE DE SANEAMENTO REDE DE SANEAMENTO PREVISTA		ACCÍONS PREVISTAS SXE-nº, SXEL-nº, SXIS-nº, SXV-nº EQUIPAMENTOS, ESPAZOS LIBRES, INFRAESTRUTURA, REDE VIARIA, DELIMITACIÓN DE ACCÍONS		PATRIMONIO ARQUEOLÓXICO ZONA DE PROTECCIÓN INTEGRAL/ ELEMENTO PUNTUAL (GI1), ZONA DE RESPECTO ESPECIAL/ ELEMENTO PUNTUAL (GI2), ZONA DE RESPECTO (GI13/GI11), CÓDIGO DE ELEMENTO ARQUEOLÓXICO GA 150600XX, castro, túmulo, indeterminado, medieval, bronce, elemento desaparecido		PATRIMONIO ARQUITECTÓNICO/ETNOGRÁFICO ZONA DE PROTECCIÓN INTEGRAL/ ELEMENTO PUNTUAL, ZONA DE RESPECTO, ENTORNO B.I.C. DAS TORRES DO ALLO, CÓDIGO DE ELEMENTO ARQUITECTÓNICO, CAMIÑO DE MUXÍA A SANTIAGO	
ORDENANZAS DE NÚCLEO RURAL NR-1 NÚCLEO TRADICIONAL NR-2 ZONA DE EXPANSIÓN		PLAN XERAL DE ORDENACIÓN MUNICIPAL ZAS PLANO DE: ORDENACIÓN DE NÚCLEOS RURAIS DATA: OUTUBRO 2007 NÚCLEO: SANTA SÍA DE ROMA PARROQUIA: SANTA SÍA DE ROMA ESCALA: 1/2.000		MONTEOLIVA ARQUITECTURA SL ANXEL L. MONTEOLIVA DÍAZ, ARQUITECTO		NR-59									



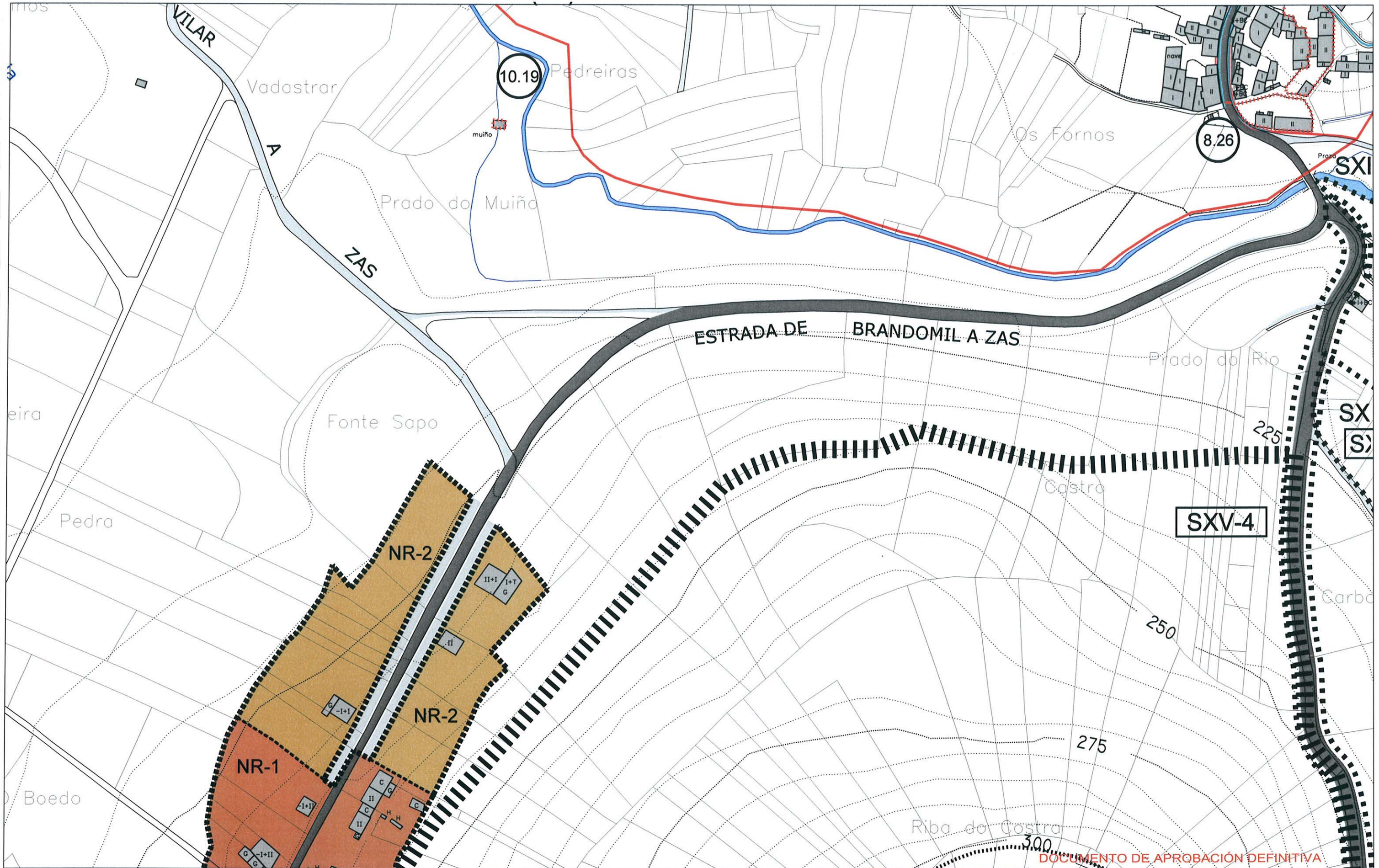
DOCUMENTO DE APROBACIÓN DEFINITIVA

DELIMITACIÓN E SIMBOLOXÍA ■■■■■■■■ LIMITE SOLO DE NÚCLEO RURAL - - - - - CAMBIO DE ORDENANZA - - + - - - LIMITE MUNICIPAL ORDENANZAS DE NÚCLEO RURAL NR-1 NÚCLEO TRADICIONAL NR-2 ZONA DE EXPANSIÓN		SISTEMAS EQUIPAMENTO XERAS SXE ESPAZO LIBRE SXEL INFRAESTRUTURA SXIS VIARIO PÚBLICO (Pb) TITULARIDADE PÚBLICA (Pv) TITULARIDADE PRIVADA		LOCAIS SLE dp deportivo SLEL re relixioso SLEL ed educativo SLEL sc socio-cultural SLEL ad administrativo SLEL sa sanitario SLEL as asistencial		REDES DE SERVIZOS LIÑAS DE ALTA TENSIÓN 220 E 66 kv LIÑA DE ALTA TENSIÓN 15 kv REDE DE ABASTECEMENTO DE AUGA REDE DE ABASTECEMENTO PREVISTA REDE DE SANEAMENTO REDE DE SANEAMENTO PREVISTA		ACCÍONS PREVISTAS SXE-nº EQUIPAMENTOS SXEL-nº ESPAZOS LIBRES SXIS-nº INFRAESTRUTURA SXV-nº REDE VIARIA ■■■■■ DELIMITACIÓN DE ACCÍONS		PATRIMONIO ARQUEOLÓXICO ZONA DE PROTECCIÓN INTEGRAL/ ELEMENTO PUNTUAL (GI1) ZONA DE RESPECTO ESPECIAL/ ELEMENTO PUNTUAL (GI2) ZONA DE RESPECTO (GI13/GI11) CÓDIGO DE ELEMENTO ARQUEOLÓXICO GA 150600XX ○ castro * indeterminado ◇ bronca ● túmulo △ medieval X elemento desaparecido		PATRIMONIO ARQUITECTÓNICO/ETNOGRÁFICO ZONA DE PROTECCIÓN INTEGRAL/ ELEMENTO PUNTUAL ZONA DE RESPECTO ENTORNO B.I.C. DAS TORRES DO ALLO CÓDIGO DE ELEMENTO ARQUITECTÓNICO (X.XX) ●●●● CAMIÑO DE MUXÍA A SANTIAGO		PLAN XERAL DE ORDENACIÓN MUNICIPAL ZAS PLANO DE: ORDENACIÓN DE NÚCLEOS RURAIS DATA: OUTUBRO 2007 NÚCLEO: RUS PARROQUIA: SANTA SÍA DE ROMA ESCALA: 1/2.000	
---	--	--	--	---	--	---	--	--	--	--	--	--	--	--	--



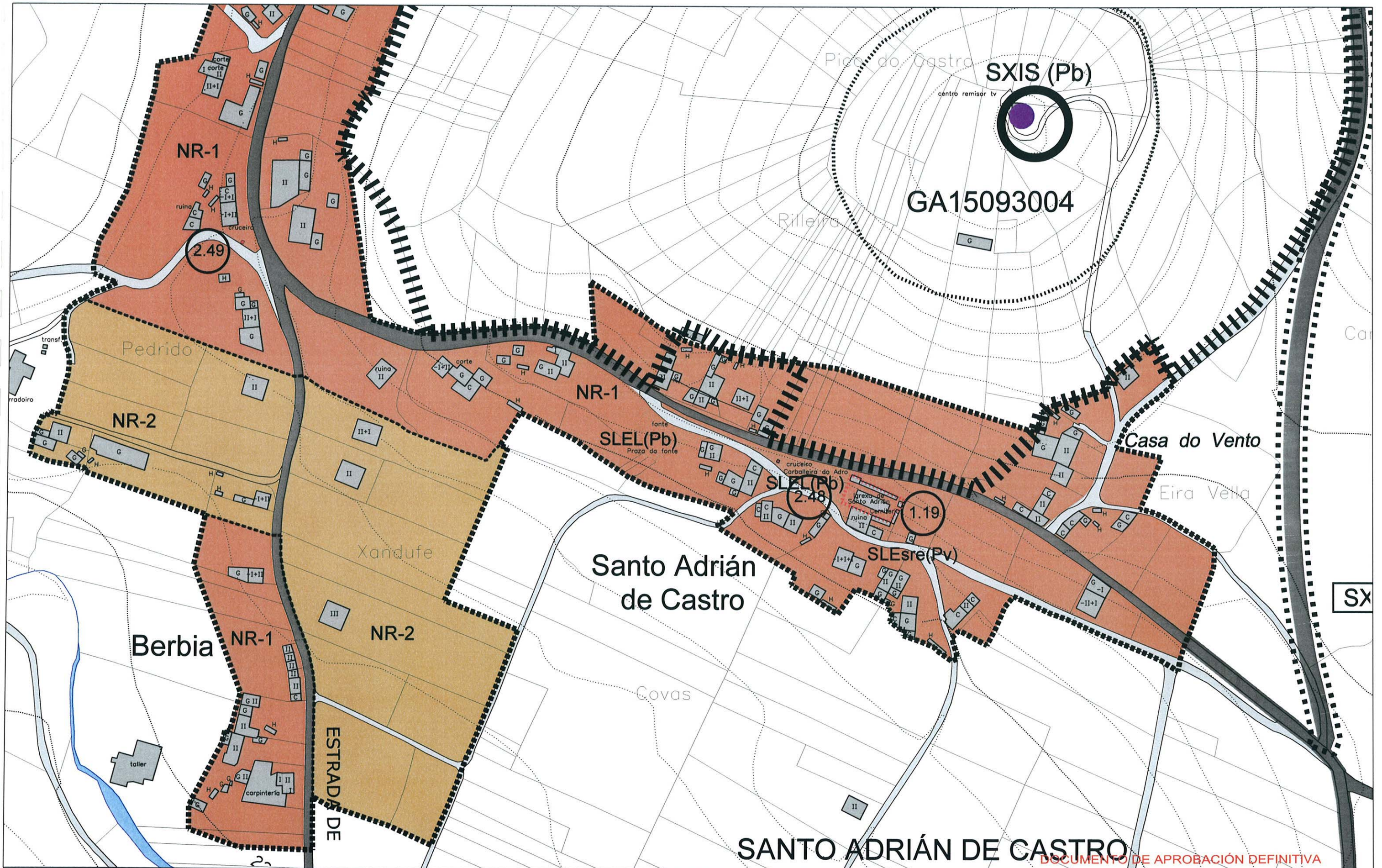
DOCUMENTO DE APROBACIÓN DEFINITIVA

DELIMITACIÓN E SIMBOLOXÍA ■■■■■■■■ LÍMITE SOLO DE NÚCLEO RURAL - - - - - CAMBIO DE ORDENANZA - - + - - + - LÍMITE MUNICIPAL ORDENANZAS DE NÚCLEO RURAL NR-1 NÚCLEO TRADICIONAL NR-2 ZONA DE EXPANSIÓN		SISTEMAS EQUIPAMENTO XERAIS SXE LOCALS SLE ESPAZO LIBRE SXEL LOCALS SLEL INFRAESTRUTURA SXIS LOCALS SLIS VIARIO PÚBLICO (Pb) TITULARIDADE PÚBLICA (Pv) TITULARIDADE PRIVADA		REDES DE SERVIZOS LIÑAS DE ALTA TENSIÓN 220 E 66 kv LIÑAS DE ALTA TENSIÓN 15 kv REDE DE ABASTECIMENTO DE AUGA REDE DE ABASTECIMENTO PREVISTA REDE DE SANEAMENTO REDE DE SANEAMENTO PREVISTA		ACCIONES PREVISTAS SXE-nº EQUIPAMENTOS SXEL-nº ESPAZOS LIBRES SXIS-nº INFRAESTRUTURA SXV-nº REDE VIARIA ■■■■■ DELIMITACIÓN DE ACCIÓNS		PATRIMONIO ARQUEOLÓXICO ZONA DE PROTECCIÓN INTEGRAL/ ELEMENTO PUNTUAL (GI1) ZONA DE RESPECTO ESPECIAL/ ELEMENTO PUNTUAL (GI2) ZONA DE RESPECTO (GI3/GI4) CÓDIGO DE ELEMENTO ARQUEOLÓXICO GA 150600XX ○ castro * indeterminado ◇ bronce ● túmulo △ medieval X elemento desaparecido		PATRIMONIO ARQUITECTÓNICO/ETNOGRÁFICO ZONA DE PROTECCIÓN INTEGRAL/ ELEMENTO PUNTUAL ZONA DE RESPECTO ENTORNO B.I.C. DAS TORRES DO ALLO CÓDIGO DE ELEMENTO ARQUITECTÓNICO (X.XX) ●●●● CAMIÑO DE MUXÍA A SANTIAGO		PLAN XERAL DE ORDENACIÓN MUNICIPAL ZAS PLANO DE: ORDENACIÓN DE NÚCLEOS RURAIS DATA: OUTUBRO 2007 NÚCLEO: CABERTE RIAL DE ABAIXO NR-61 PARROQUIA: SANTO ADRIÁN DE CASTRO ESCALA: 1/2.000 ANXEL L. MONTEOLIVA DÍAZ, ARQUITECTO	
---	--	--	--	--	--	---	--	--	--	---	--	---	--



DOCUMENTO DE APROBACIÓN DEFINITIVA

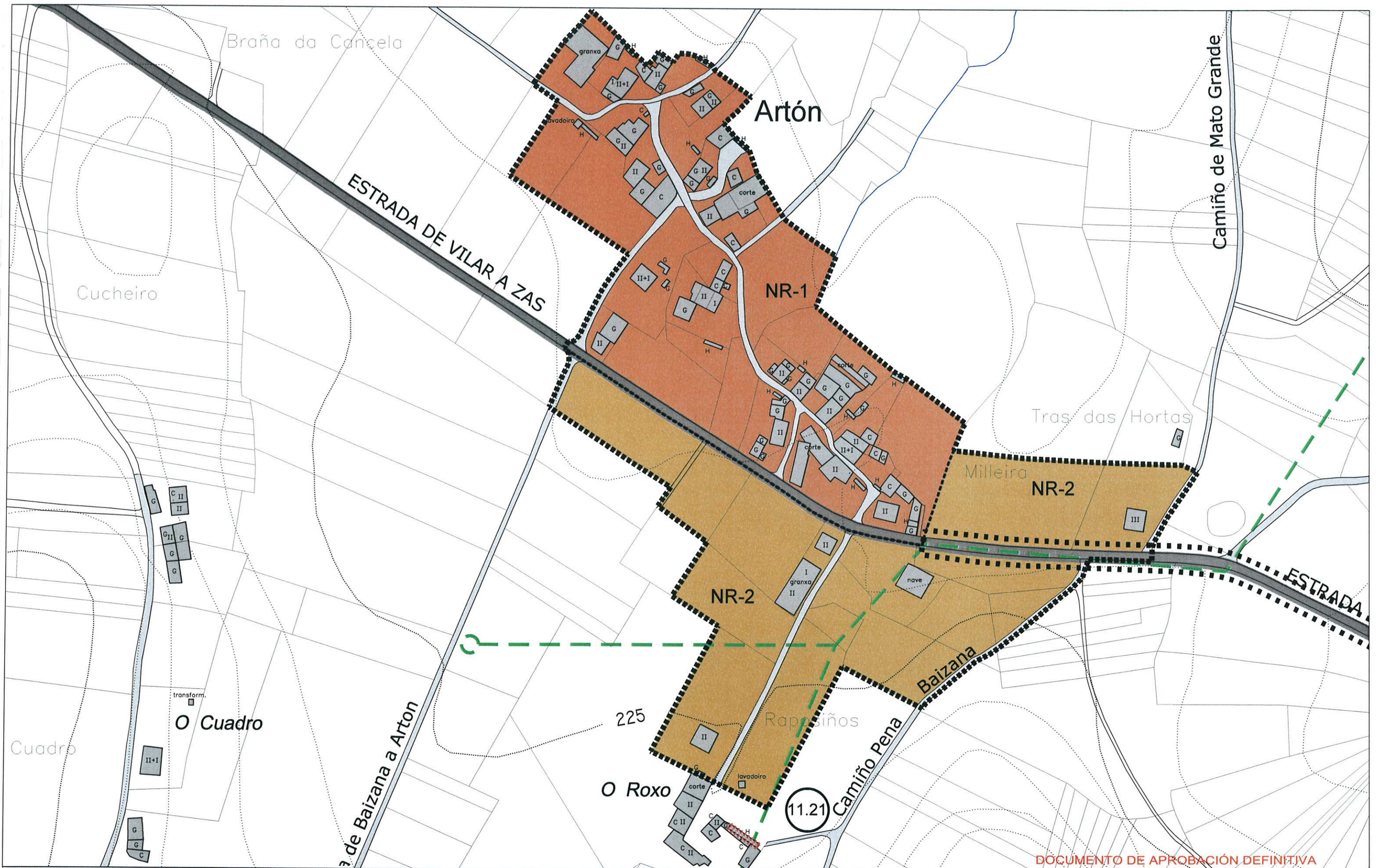
DELIMITACIÓN E SIMBOLOXÍA ■■■■■■■■ LIMITE SOLO DE NÚCLEO RURAL - - - - - CAMBIO DE ORDENANZA - - + - - - LIMITE MUNICIPAL ORDENANZAS DE NÚCLEO RURAL NR-1 NÚCLEO TRADICIONAL NR-2 ZONA DE EXPANSIÓN		SISTEMAS EQUIPAMENTO XERAIS: SXE ESPAZO LIBRE SXEL INFRAESTRUTURA SXIS VIARIO PÚBLICO (Pb) TITULARIDADE PÚBLICA, (Pv) TITULARIDADE PRIVADA LOCALS: SLE (deportivo, religioso, educativo, socio-cultural, administrativo, sanitario, asistencial), SLEL, SLIS		REDES DE SERVIZOS LIÑAS DE ALTA TENSIÓN 220 E 66 kv LIÑAS DE ALTA TENSIÓN 15 kv REDE DE ABASTECIMENTO DE AUGA REDE DE ABASTECIMENTO PREVISTA REDE DE SANEAMENTO REDE DE SANEAMENTO PREVISTA		ACCIONES PREVISTAS SXE-nº EQUIPAMENTOS SXEL-nº ESPAZOS LIBRES SXIS-nº INFRAESTRUTURA SXV-nº REDE VIARIA ■■■■■■■■ DELIMITACIÓN DE ACCIÓNS		PATRIMONIO ARQUEOLÓXICO ZONA DE PROTECCIÓN INTEGRAL/ ELEMENTO PUNTUAL (GI1) ZONA DE RESPECTO ESPECIAL/ ELEMENTO PUNTUAL (GI2) ZONA DE RESPECTO (GI3/GI4) CÓDIGO DE ELEMENTO ARQUEOLÓXICO GA 150600XX ○ castro * indeterminado ◇ bronca ● túmulo △ medieval × elemento desaparecido		PATRIMONIO ARQUITECTÓNICO/ETNOGRÁFICO ZONA DE PROTECCIÓN INTEGRAL/ ELEMENTO PUNTUAL ZONA DE RESPECTO ENTORNO B.I.C. DAS TORRES DO ALLO CÓDIGO DE ELEMENTO ARQUITECTÓNICO (XXX) ●●●● CAMIÑO DE MUXÍA A SANTIAGO		PLAN XERAL DE ORDENACIÓN MUNICIPAL <h1 style="text-align: center;">ZAS</h1> PLANO DE: ORDENACIÓN DE NÚCLEOS RURAIS DATA: OUTUBRO 2007 NÚCLEO: SANTO ADRIÁN DE CASTRO NR-62 (1) PARROQUIA: SANTO ADRIÁN DE CASTRO ESCALA: 1/2.000 ANXEL L. MONTELOIVA DIAZ, ARQUITECTO	
---	--	--	--	--	--	--	--	--	--	---	--	---	--



SANTO ADRIÁN DE CASTRO

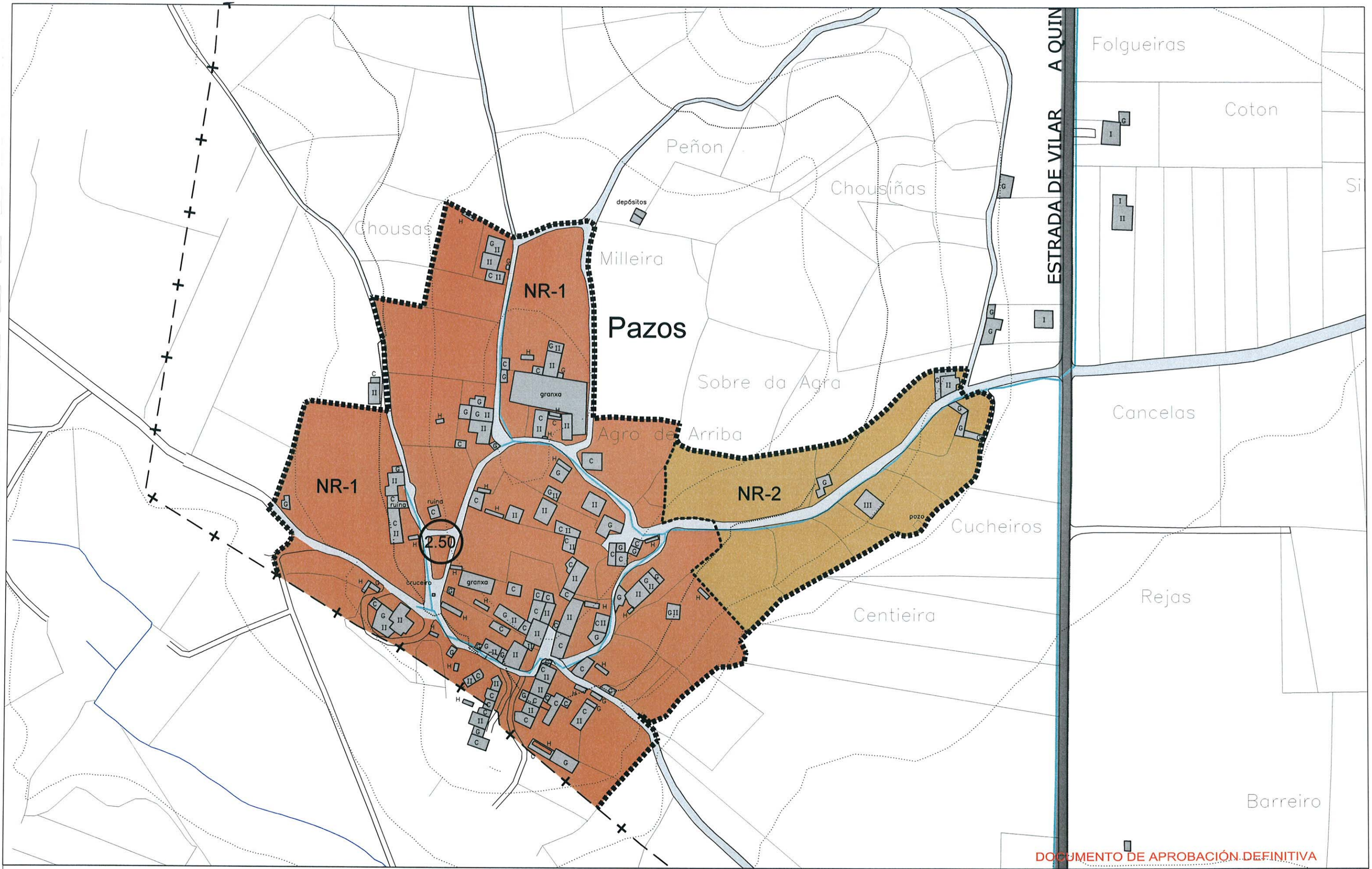
DOCUMENTO DE APROBACIÓN DEFINITIVA

DELIMITACIÓN E SIMBOLOXÍA ■■■■■ LÍMITE SOLO DE NÚCLEO RURAL - - - - - CAMBIO DE ORDENANZA - + - + - LÍMITE MUNICIPAL		SISTEMAS EQUIPAMENTO: XERAI SXE, LOCAIS SLE ESPAZO LIBRE: SXEL, SLEL INFRAESTRUTURA: SXIS, SLIS VIARIO PÚBLICO: (Pb) TITULARIDADE PÚBLICA, (Pv) TITULARIDADE PRIVADA		REDES DE SERVIZOS — LIÑAS DE ALTA TENSIÓN 220 E 66 kv - - - LIÑA DE ALTA TENSIÓN 15 kv — REDE DE ABASTECIMENTO DE AUGA - - - REDE DE ABASTECIMENTO PREVISTA — REDE DE SANEAMENTO - - - REDE DE SANEAMENTO PREVISTA		ACCIONES PREVISTAS [SXE-nº] EQUIPAMENTOS [SXEL-nº] ESPAZOS LIBRES [SXIS-nº] INFRAESTRUTURA [SXV-nº] REDE VIARIA ■■■■■ DELIMITACIÓN DE ACCIÓNS		PATRIMONIO ARQUEOLÓXICO ■■■■■ / ● ZONA DE PROTECCIÓN INTEGRAL/ ELEMENTO PUNTUAL (GI1) ■■■■■ / ○ ZONA DE RESPECTO ESPECIAL/ ELEMENTO PUNTUAL (GI2) ■■■■■ ZONA DE RESPECTO (GI13/GI11) GA 150600XX CÓDIGO DE ELEMENTO ARQUEOLÓXICO ○ castro * indeterminado ◇ bronce ● túmulo △ medieval × elemento desaparecido		PATRIMONIO ARQUITECTÓNICO/ETNOGRÁFICO ■■■■■ / ■ ZONA DE PROTECCIÓN INTEGRAL/ ELEMENTO PUNTUAL ■■■■■ ZONA DE RESPECTO ■■■■■ ENTORNO B.I.C. DAS TORRES DO ALLO ■■■■■ CÓDIGO DE ELEMENTO ARQUITECTÓNICO ●●●● CAMIÑO DE MUXÍA A SANTIAGO		PLAN XERAL DE ORDENACIÓN MUNICIPAL ZAS PLANO DE: ORDENACIÓN DE NÚCLEOS RURAIS DATA: OUTUBRO 2007 NÚCLEO: SANTO ADRIÁN DE CASTRO PARROQUIA: SANTO ADRIÁN DE CASTRO ESCALA: 1/2.000	
ORDENANZAS DE NÚCLEO RURAL NR-1 NÚCLEO TRADICIONAL NR-2 ZONA DE EXPANSIÓN										ANXEL L. MONTEOLIVA DÍAZ, ARQUITECTO			



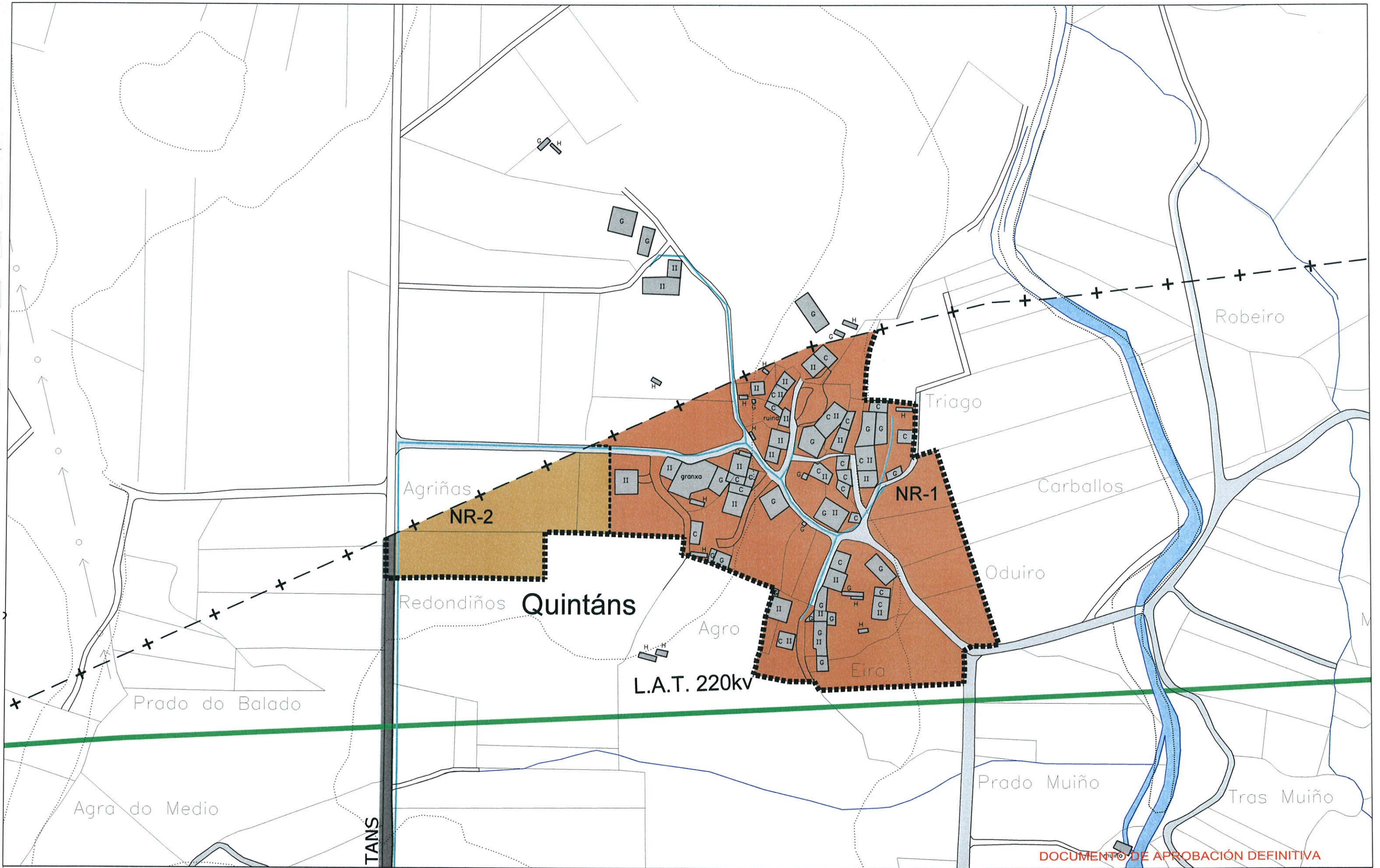
DOCUMENTO DE APROBACIÓN DEFINITIVA

DELIMITACIÓN E SIMBOLOXÍA ■■■■■■■■ LÍMITE SOLO DE NÚCLEO RURAL - - - - - CAMBIO DE ORDENANZA - - + - - LÍMITE MUNICIPAL ORDENANZAS DE NÚCLEO RURAL NR-1 NÚCLEO TRADICIONAL NR-2 ZONA DE EXPANSIÓN		SISTEMAS EQUIPAMENTO XERAIS: SXE, SXEL, SXIS ESPAZO LIBRE INFRAESTRUTURA VIARIO PÚBLICO (Pb) TITULARIDADE PÚBLICA (Pv) TITULARIDADE PRIVADA		LOCAIS SLE, SLEL, SLIS dp deportivo re relixioso ed educativo sc socio-cultural ad administrativo sa sanitario as asistencial		REDES DE SERVIZOS LIÑAS DE ALTA TENSIÓN 220 E 66 kv LIÑA DE ALTA TENSIÓN 15 kv REDE DE ABASTECIMENTO DE AUGA REDE DE ABASTECIMENTO PREVISTA REDE DE SANEAMENTO REDE DE SANEAMENTO PREVISTA		ACCIONES PREVISTAS SXE-nº EQUIPAMENTOS SXEL-nº ESPAZOS LIBRES SXIS-nº INFRAESTRUTURA SXV-nº REDE VIARIA ■■■■■ DELIMITACIÓN DE ACCIÓNS		PATRIMONIO ARQUEOLÓXICO ZONA DE PROTECCIÓN INTEGRAL/ ELEMENTO PUNTUAL (GI1) ZONA DE RESPECTO ESPECIAL/ ELEMENTO PUNTUAL (GI2) ZONA DE RESPECTO (GI13/GI11) CÓDIGO DE ELEMENTO ARQUEOLÓXICO GA 150600XX ○ castro * indeterminado ◇ bronce ● túmulo △ medieval X elemento desaparecido		PATRIMONIO ARQUITECTÓNICO/ETNOGRÁFICO ZONA DE PROTECCIÓN INTEGRAL/ ELEMENTO PUNTUAL ZONA DE RESPECTO ENTORNO B.I.C. DAS TORRES DO ALLO CÓDIGO DE ELEMENTO ARQUITECTÓNICO (XXX) ●●●● CAMIÑO DE MUXÍA A SANTIAGO		PLAN XERAL DE ORDENACIÓN MUNICIPAL ZAS PLANO DE: ORDENACIÓN DE NÚCLEOS RURAIS DATA: OUTUBRO 2007 NÚCLEO: ARTÓN NR-63 PARROQUIA: VILAR ESCALA: 1/2.000 ANXEL L. MONTEOLIVA DIAZ, ARQUITECTO	
---	--	--	--	--	--	---	--	---	--	--	--	--	--	---	--



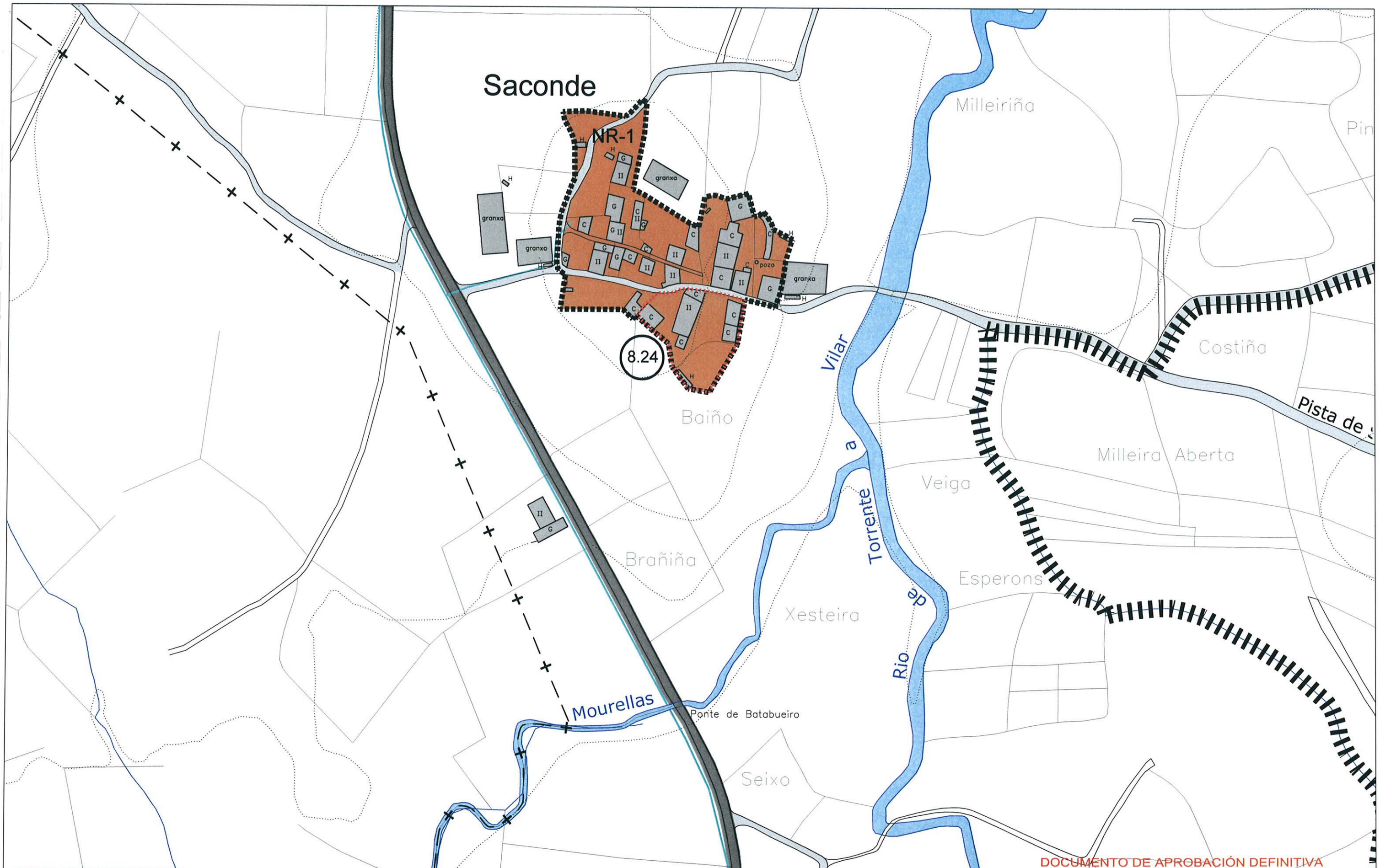
DOCUMENTO DE APROBACIÓN DEFINITIVA

DELIMITACIÓN E SIMBOLOXÍA ■■■■■■ LIMITE SOLO DE NÚCLEO RURAL - - - - - CAMBIO DE ORDENANZA - + - + - LIMITE MUNICIPAL		SISTEMAS EQUIPAMENTO: XERAIIS (SXE), LOCAIS (SLE) ESPAZO LIBRE: SXEL, SLEL INFRAESTRUTURA: SXIS, SLIS VIARIO PÚBLICO: (Pb) TITULARIDADE PÚBLICA, (Pv) TITULARIDADE PRIVADA		REDES DE SERVIZOS ■■■■■■ LIÑAS DE ALTA TENSIÓN 220 E 66 kv ■■■■■■ LIÑA DE ALTA TENSIÓN 15 kv ■■■■■■ REDE DE ABASTECIMENTO DE AUGA ■■■■■■ REDE DE ABASTECIMENTO PREVISTA ■■■■■■ REDE DE SANEAMENTO ■■■■■■ REDE DE SANEAMENTO PREVISTA		ACCIONES PREVISTAS ■■■■■■ SXE-nº EQUIPAMENTOS ■■■■■■ SXEL-nº ESPAZOS LIBRES ■■■■■■ SXIS-nº INFRAESTRUTURA ■■■■■■ SXV-nº REDE VIARIA ■■■■■■ DELIMITACIÓN DE ACCIÓNS		PATRIMONIO ARQUEOLÓXICO ■■■■■■ / ● ZONA DE PROTECCIÓN INTEGRAL/ ELEMENTO PUNTUAL (GI1) ■■■■■■ / ○ ZONA DE RESPECTO ESPECIAL/ ELEMENTO PUNTUAL (GI2) ■■■■■■ ZONA DE RESPECTO (GI3/GI3II) GA 150600XX CÓDIGO DE ELEMENTO ARQUEOLÓXICO ○ castro * indeterminado ◇ bronce ● túmulo △ medieval X elemento desaparecido		PATRIMONIO ARQUITECTÓNICO/ETNOGRÁFICO ■■■■■■ / ■ ZONA DE PROTECCIÓN INTEGRAL/ ELEMENTO PUNTUAL ■■■■■■ ZONA DE RESPECTO ENTORNO B.I.C. DAS TORRES DO ALLO (X.XX) CÓDIGO DE ELEMENTO ARQUITECTÓNICO ●●●● CAMIÑO DE MUXÍA A SANTIAGO		PLAN XERAL DE ORDENACIÓN MUNICIPAL <div style="text-align: center; font-size: 2em; font-weight: bold;">ZAS</div> PLANO DE: ORDENACIÓN DE NÚCLEOS RURAIS DATA: OUTUBRO 2007 NÚCLEO: PAZOS NR-64 PARROQUIA: VILAR ESCALA: 1/2.000 ANXEL L. MONTEOLIVA DÍAZ, ARQUITECTO	
---	--	---	--	---	--	--	--	--	--	--	--	---	--



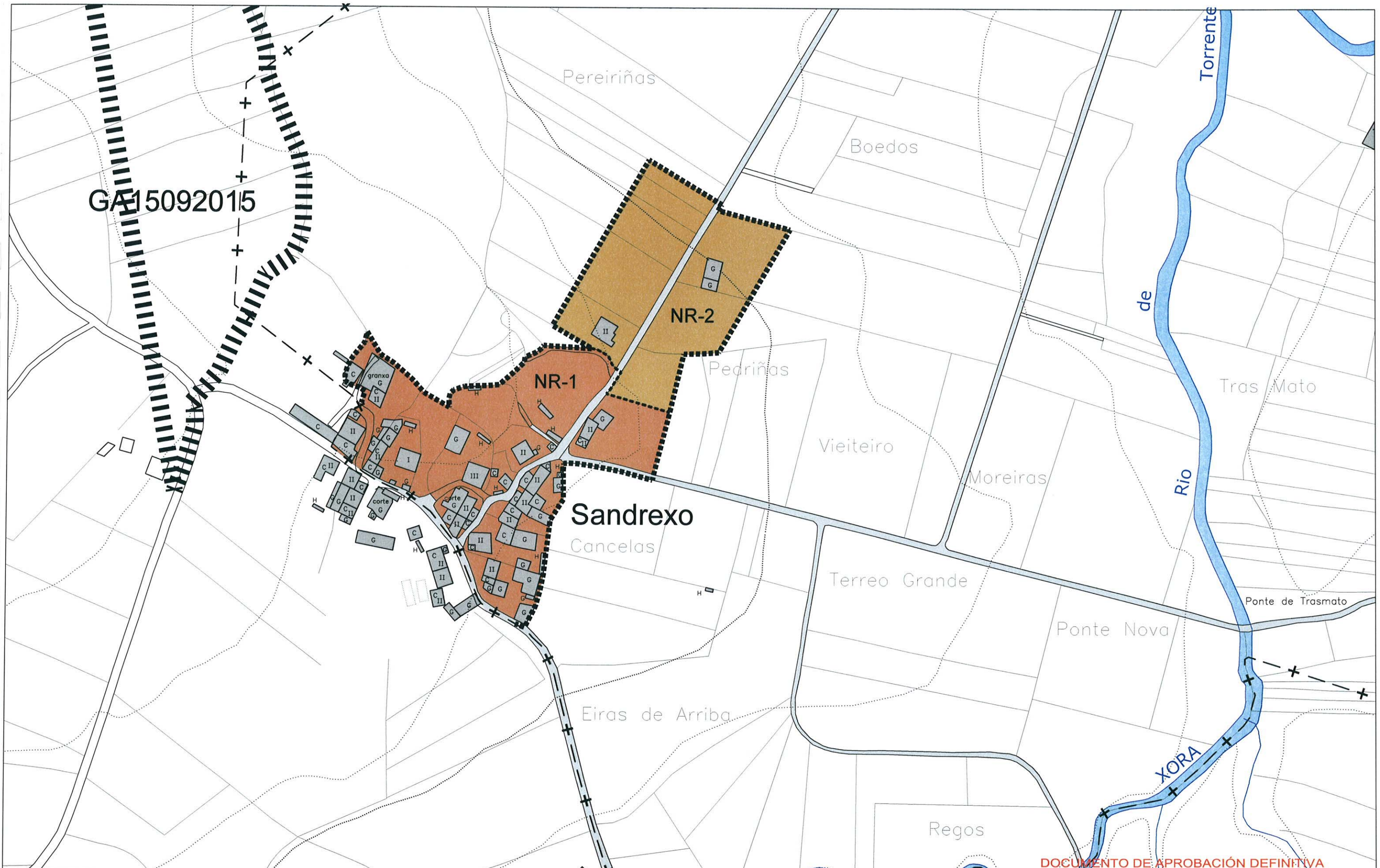
DOCUMENTO DE APROBACIÓN DEFINITIVA

DELIMITACIONES E SIMBOLOXÍA ■■■■■■ LÍMITE SOLO DE NÚCLEO RURAL - - - - - CAMBIO DE ORDENANZA - - + - - LÍMITE MUNICIPAL ORDENANZAS DE NÚCLEO RURAL NR-1 NÚCLEO TRADICIONAL NR-2 ZONA DE EXPANSIÓN		SISTEMAS EQUIPAMENTO: SXE ESPAZO LIBRE: SXEL INFRAESTRUTURA: SXIS VIARIO PÚBLICO: (Pb) TITULARIDADE PÚBLICA (Pv) TITULARIDADE PRIVADA		LOCAIS SLE: dp deportivo, re relixioso, ed educativo, sc socio-cultural, ad administrativo, sa sanitario, as asistencial SLEL SLIS		REDES DE SERVIZOS LIÑAS DE ALTA TENSIÓN 220 E 66 kv LIÑA DE ALTA TENSIÓN 15 kv REDE DE ABASTECIMENTO DE AUGA REDE DE ABASTECIMENTO PREVISTA REDE DE SANEAMENTO REDE DE SANEAMENTO PREVISTA		ACCIONES PREVISTAS SXE-nº EQUIPAMENTOS SXEL-nº ESPAZOS LIBRES SXIS-nº INFRAESTRUTURA SXV-nº REDE VIARIA ■■■■■ DELIMITACIÓN DE ACCIÓNS		PATRIMONIO ARQUEOLÓXICO ZONA DE PROTECCIÓN INTEGRAL/ ELEMENTO PUNTUAL (GI1) ZONA DE RESPECTO ESPECIAL/ ELEMENTO PUNTUAL (GI2) ZONA DE RESPECTO (GI1/2/3/III) CÓDIGO DE ELEMENTO ARQUEOLÓXICO GA 150600XX ○ castro * indeterminado ◇ bronce ● túmulo △ medieval X elemento desaparecido		PATRIMONIO ARQUITECTÓNICO/ETNOGRÁFICO ZONA DE PROTECCIÓN INTEGRAL/ ELEMENTO PUNTUAL ZONA DE RESPECTO ENTORNO B.I.C. DAS TORRES DO ALLO CÓDIGO DE ELEMENTO ARQUITECTÓNICO (XX) ●●●● CAMIÑO DE MUXÍA A SANTIAGO		PLAN XERAL DE ORDENACIÓN MUNICIPAL ZAS PLANO DE: ORDENACIÓN DE NÚCLEOS RURAIS DATA: OUTUBRO 2007 NÚCLEO: QUINTÁNS NR-65 PARROQUIA: VILAR ESCALA: 1/2.000 ANXEL L. MONTEOLIVA DÍAZ ARQUITECTO	
---	--	--	--	--	--	---	--	---	--	--	--	--	--	---	--



DOCUMENTO DE APROBACIÓN DEFINITIVA

DELIMITACIÓN E SIMBOLOXÍA ■■■■■■■■ LÍMITE SOLO DE NÚCLEO RURAL - - - - - CAMBIO DE ORDENANZA - - + - - LÍMITE MUNICIPAL ORDENANZAS DE NÚCLEO RURAL NR-1 NÚCLEO TRADICIONAL NR-2 ZONA DE EXPANSIÓN		SISTEMAS EQUIPAMENTO XERAI SXE ESPAZO LIBRE SXEL INFRAESTRUTURA SXIS VIARIO PÚBLICO (Pb) TITULARIDADE PÚBLICA (Pv) TITULARIDADE PRIVADA LOCALS LOAIS SLE SLEL SLIS <small>dp re ed sc ad sa as</small> deportivo religioso educativo socio-cultural administrativo sanitario asistencial		REDES DE SERVIZOS LIÑAS DE ALTA TENSIÓN 220 E 66 kv LIÑA DE ALTA TENSIÓN 15 kv REDE DE ABASTECIMENTO DE AUGA REDE DE ABASTECIMENTO PREVISTA REDE DE SANEAMENTO REDE DE SANEAMENTO PREVISTA		ACCIONES PREVISTAS SXE-nº EQUIPAMENTOS SXEL-nº ESPAZOS LIBRES SXIS-nº INFRAESTRUTURA SXV-nº REDE VIARIA ■■■■■ DELIMITACIÓN DE ACCIÓNS		PATRIMONIO ARQUEOLÓXICO ZONA DE PROTECCIÓN INTEGRAL/ ELEMENTO PUNTUAL (GI1) ZONA DE RESPECTO ESPECIAL/ ELEMENTO PUNTUAL (GI2) ZONA DE RESPECTO (GI3/GIII) CÓDIGO DE ELEMENTO ARQUEOLÓXICO GA 150600XX ○ castro * indeterminado ◇ bronce ● túmulo △ medieval × elemento desaparecido		PATRIMONIO ARQUITECTÓNICO/ETNOGRÁFICO ZONA DE PROTECCIÓN INTEGRAL/ ELEMENTO PUNTUAL ZONA DE RESPECTO ENTORNO B.I.C. DAS TORRES DO ALLO CÓDIGO DE ELEMENTO ARQUITECTÓNICO (XXX) ●●●● CAMIÑO DE MUXÍA A SANTIAGO		PLAN XERAL DE ORDENACIÓN MUNICIPAL <h1 style="text-align: center;">ZAS</h1> PLANO DE: ORDENACIÓN DE NÚCLEOS RURAIS DATA: OUTUBRO 2007 NÚCLEO: SACONDE PARROQUIA: VILAR  ANXEL L. MONTELOUVA DIAZ, ARQUITECTO		NR-66 ESCALA: 1/2.000	
---	--	---	--	---	--	---	--	---	--	---	--	--	--	---------------------------------	--



DOCUMENTO DE APROBACIÓN DEFINITIVA

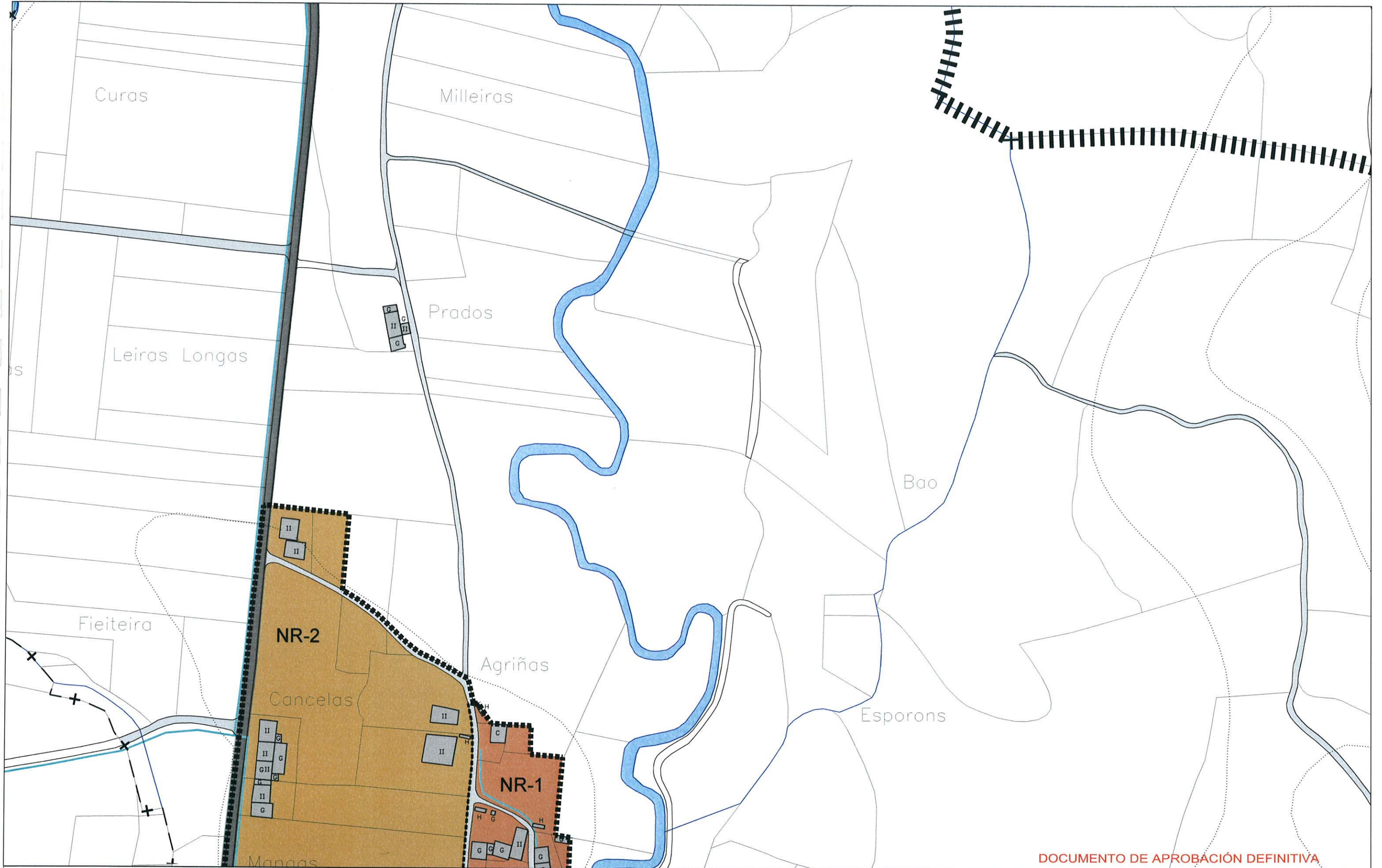
DELIMITACIÓN E SIMBOLOXÍA ■■■■■■■■ LÍMITE SOLO DE NÚCLEO RURAL - - - - - CAMBIO DE ORDENANZA - + - + - LÍMITE MUNICIPAL ORDENANZAS DE NÚCLEO RURAL NR-1 NÚCLEO TRADICIONAL NR-2 ZONA DE EXPANSIÓN	SISTEMAS EQUIPAMENTO XERAI SLE ESPAZO LIBRE SXEL SLEL INFRAESTRUTURA SXIS SLIS VIARIO PÚBLICO (Pb) TITULARIDADE PÚBLICA (Pv) TITULARIDADE PRIVADA	REDES DE SERVIZOS LIÑAS DE ALTA TENSIÓN 220 E 66 kv LIÑAS DE ALTA TENSIÓN 15 kv REDE DE ABASTECEMENTO DE AUGA REDE DE ABASTECEMENTO PREVISTA REDE DE SANEAMENTO REDE DE SANEAMENTO PREVISTA	ACCÍONS PREVISTAS SXE-nº EQUIPAMENTOS SXEL-nº ESPAZOS LIBRES SXIS-nº INFRAESTRUTURA SXV-nº REDE VIARIA ■■■■■ DELIMITACIÓN DE ACCÍONS	PATRIMONIO ARQUEOLÓXICO ZONA DE PROTECCIÓN INTEGRAL/ ELEMENTO PUNTUAL (GI1) ZONA DE RESPECTO ESPECIAL/ ELEMENTO PUNTUAL (GI2) ZONA DE RESPECTO (GI3/GI3II) CÓDIGO DE ELEMENTO ARQUEOLÓXICO ○ castro * indeterminado ◇ bronce ● túmulo △ medieval × elemento desaparecido	PATRIMONIO ARQUITECTÓNICO/ETNOGRÁFICO ZONA DE PROTECCIÓN INTEGRAL/ ELEMENTO PUNTUAL ZONA DE RESPECTO ENTORNO B.I.C. DAS TORRES DO ALLO CÓDIGO DE ELEMENTO ARQUITECTÓNICO ●●●● CAMIÑO DE MUXÍA A SANTIAGO
---	---	--	--	---	--

PLAN XERAL DE ORDENACIÓN MUNICIPAL

ZAS

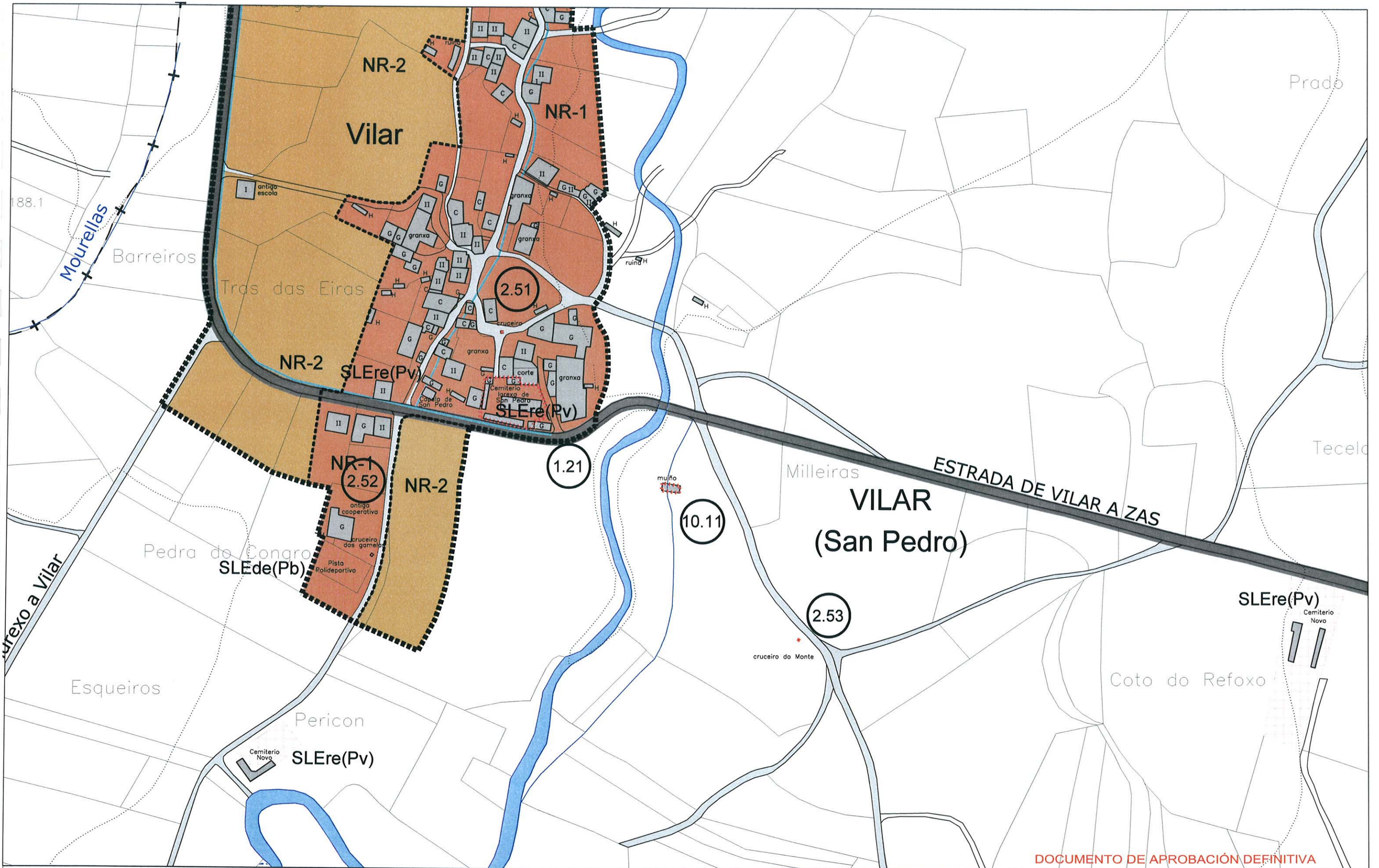
PLANO DE: ORDENACIÓN DE NÚCLEOS RURAIS		DATA: OUTUBRO 2007
NÚCLEO:	SANDREXO	
PARROQUIA:	VILAR	
NR-67		ESCALA: 1/2.000

MONTEOLIVA ARQUITECTURA SL
ANGEL L. MONTEOLIVA DIAZ, ARQUITECTO



DOCUMENTO DE APROBACIÓN DEFINITIVA

DELIMITACIÓN E SIMBOLOXÍA ■■■■■■■■ LÍMITE SOLO DE NÚCLEO RURAL - - - - - CAMBIO DE ORDENANZA - - + - - LÍMITE MUNICIPAL ORDENANZAS DE NÚCLEO RURAL ■ NR-1 NÚCLEO TRADICIONAL ■ NR-2 ZONA DE EXPANSIÓN		SISTEMAS EQUIPAMENTO XERAS SXE LOCALS SLE ESPAZO LIBRE SXEL LOCALS SLEL INFRAESTRUTURA SXIS LOCALS SLIS VIARIO PÚBLICO (Pb) TITULARIDADE PÚBLICA (Pv) TITULARIDADE PRIVADA		REDES DE SERVIZOS — LIÑAS DE ALTA TENSIÓN 220 E 66 kv - - - LIÑA DE ALTA TENSIÓN 15 kv — REDE DE ABASTECIMENTO DE AUGA - - - REDE DE ABASTECIMENTO PREVISTA — REDE DE SANEAMENTO - - - REDE DE SANEAMENTO PREVISTA		ACCIONES PREVISTAS ■ SXE-nº EQUIPAMENTOS ■ SXEL-nº ESPAZOS LIBRES ■ SXIS-nº INFRAESTRUTURA ■ SXV-nº REDE VIARIA ■■■■■ DELIMITACIÓN DE ACCIÓNS		PATRIMONIO ARQUEOLÓXICO ■■■■■ / ● ZONA DE PROTECCIÓN INTEGRAL/ ELEMEN TO PUNTUAL (GII1) ■■■■■ / ○ ZONA DE RESPECTO ESPECIAL/ ELEMEN TO PUNTUAL (GII2) ■■■■■ ZONA DE RESPECTO (GIII3/GIII) CÓDIGO DE ELEMEN TO ARQUEOLÓXICO ○ castro * indeterminado ◇ bronce ● túmulo △ medieval × elemento desaparecido		PATRIMONIO ARQUITECTÓNICO/ETNOGRÁFICO ■■■■■ / ■ ZONA DE PROTECCIÓN INTEGRAL/ ELEMEN TO PUNTUAL ■■■■■ ZONA DE RESPECTO ENTORNO B.I.C. DAS TORRES DO ALLO (X.XX) CÓDIGO DE ELEMEN TO ARQUITECTÓNICO ●●●● CAMIÑO DE MUXÍA A SANTIAGO		PLAN XERAL DE ORDENACIÓN MUNICIPAL <h1 style="text-align: center;">ZAS</h1> PLANO DE: ORDENACIÓN DE NÚCLEOS RURAIS DATA: OUTUBRO 2007 NÚCLEO: NR-68 PARROQUIA: VILAR VILAR (1) ESCALA: 1/2.000 <small>ANGEL L. MONTEOLIVA DIAZ ARQUITECTO</small>	
---	--	---	--	---	--	---	--	---	--	--	--	--	--



DOCUMENTO DE APROBACIÓN DEFINITIVA

DELIMITACIÓN E SIMBOLOXÍA ■■■■■■■■ LÍMITE SOLO DE NÚCLEO RURAL - - - - - CAMBIO DE ORDENANZA - + - + - LÍMITE MUNICIPAL ORDENANZAS DE NÚCLEO RURAL NR-1 NÚCLEO TRADICIONAL NR-2 ZONA DE EXPANSIÓN	SISTEMAS EQUIPAMENTO ESPAZO LIBRE INFRAESTRUTURA VIARIO PÚBLICO (Pb) TITULARIDADE PÚBLICA (Pv) TITULARIDADE PRIVADA	XERAIS SXE SXEL SXIS	LOCAIS SLE SLEL SLIS	REDES DE SERVIZOS LIÑAS DE ALTA TENSIÓN 220 E 66 kv LIÑA DE ALTA TENSIÓN 15 kv REDE DE ABASTECIMENTO DE AUGA REDE DE ABASTECIMENTO PREVISTA REDE DE SANEAMENTO REDE DE SANEAMENTO PREVISTA	ACCÍONS PREVISTAS SXE-nº EQUIPAMENTOS SXEL-nº ESPAZOS LIBRES SXIS-nº INFRAESTRUTURA SXV-nº REDE VIARIA ■■■■■ DELIMITACIÓN DE ACCÍONS	PATRIMONIO ARQUEOLÓXICO ZONA DE PROTECCIÓN INTEGRAL/ ELEMENTO PUNTUAL (GI1) ZONA DE RESPECTO ESPECIAL/ ELEMENTO PUNTUAL (GI2) ZONA DE RESPECTO (GI13/GI11) CÓDIGO DE ELEMENTO ARQUEOLÓXICO GA 150600XX castro túmulo indeterminado medieval bronce elemento desaparecido	PATRIMONIO ARQUITECTÓNICO/ETNOGRÁFICO ZONA DE PROTECCIÓN INTEGRAL/ ELEMENTO PUNTUAL ZONA DE RESPECTO ENTORNO B.I.C. DAS TORRES DO ALLO CÓDIGO DE ELEMENTO ARQUITECTÓNICO (X.XX) CAMIÑO DE MUXÍA A SANTIAGO
---	--	--------------------------------------	--------------------------------------	---	--	--	--

PLAN XERAL DE ORDENACIÓN MUNICIPAL

ZAS

PLANO DE: ORDENACIÓN DE NÚCLEOS RURAIS DATA: OUTUBRO 2007

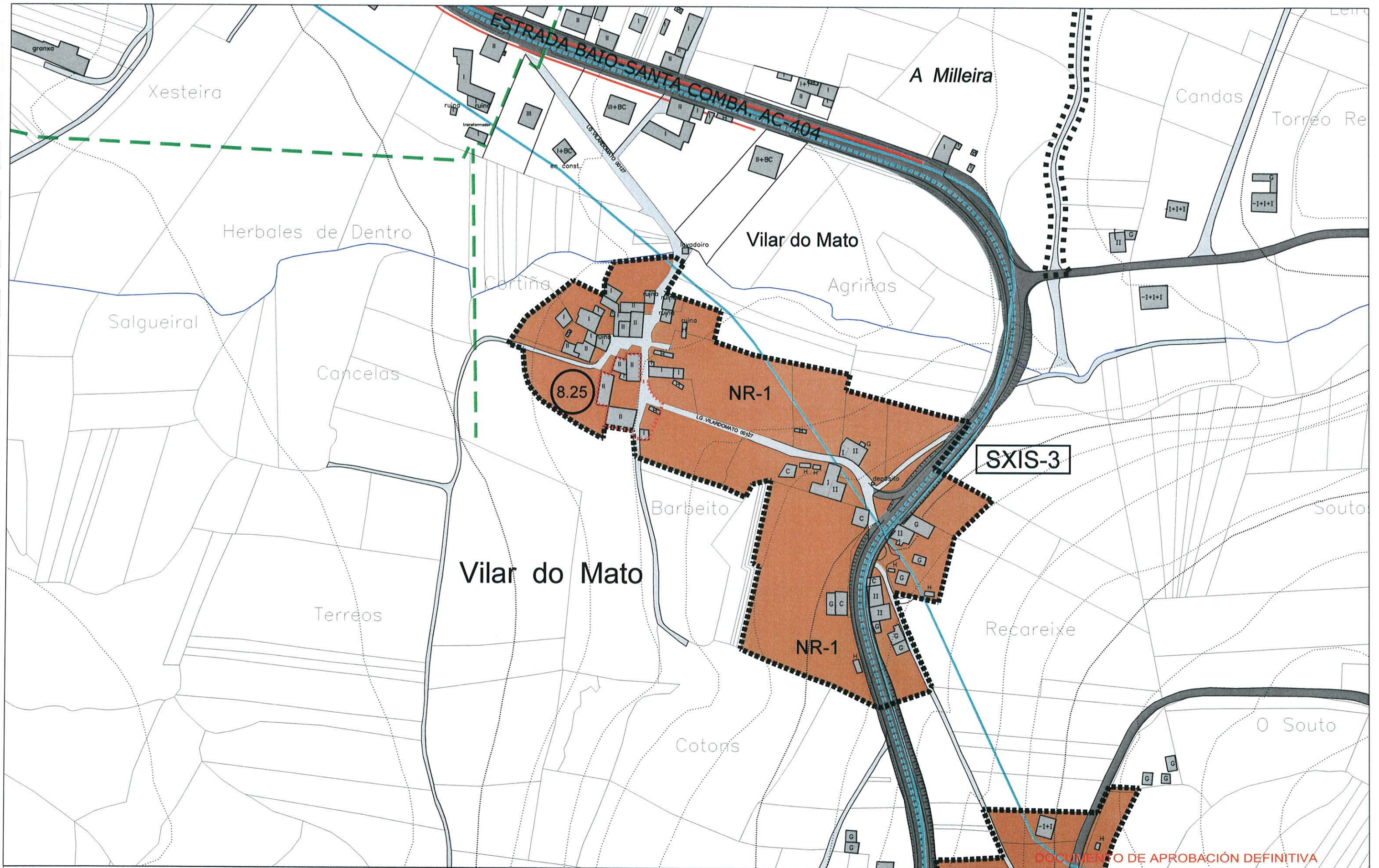
NÚCLEO: VILAR NR-68 (2)

PARROQUIA: VILAR

ESCALA: 1/2.000

MONTEOLIVA ARQUITECTURA SL

ANGEL L. MONTEOLIVA DIAZ, ARQUITECTO



DOCUMENTO DE APROBACIÓN DEFINITIVA

DELIMITACIÓN E SIMBOLOXÍA ■■■■■■■■ LÍMITE SOLO DE NÚCLEO RURAL - - - - - CAMBIO DE ORDENANZA - - + - - LÍMITE MUNICIPAL ORDENANZAS DE NÚCLEO RURAL NR-1 NÚCLEO TRADICIONAL NR-2 ZONA DE EXPANSIÓN		SISTEMAS EQUIPAMENTO XERAIS: SXE ESPAZO LIBRE SXEL INFRAESTRUTURA SXIS VIARIO PÚBLICO (Pb) TITULARIDADE PÚBLICA, (Pv) TITULARIDADE PRIVADA LOCAIS: SLE (deportivo, religioso, educativo, socio-cultural, administrativo, sanitario, asistencial), SLIS		REDES DE SERVIZOS LIÑAS DE ALTA TENSIÓN 220 E 66 kv LIÑA DE ALTA TENSIÓN 15 kv REDE DE ABASTECIMENTO DE AUGA REDE DE ABASTECIMENTO PREVISTA REDE DE SANEAMENTO REDE DE SANEAMENTO PREVISTA		ACCÍONS PREVISTAS SXE-nº EQUIPAMENTOS SXEL-nº ESPAZOS LIBRES SXIS-nº INFRAESTRUTURA SXV-nº REDE VIARIA ■■■■■ DELIMITACIÓN DE ACCÍONS		PATRIMONIO ARQUEOLÓXICO ZONA DE PROTECCIÓN INTEGRAL/ ELEMENTO PUNTUAL (GI1) ZONA DE RESPECTO ESPECIAL/ ELEMENTO PUNTUAL (GI2) ZONA DE RESPECTO (GI3/GI11) CÓDIGO DE ELEMENTO ARQUEOLÓXICO GA 150600XX ○ castro * indeterminado ◇ bronce ● túmulo △ medieval × elemento desaparecido		PATRIMONIO ARQUITECTÓNICO/ETNOGRÁFICO ZONA DE PROTECCIÓN INTEGRAL/ ELEMENTO PUNTUAL ZONA DE RESPECTO ENTORNO B.I.C. DAS TORRES DO ALLO CÓDIGO DE ELEMENTO ARQUITECTÓNICO (XXX) ●●●● CAMIÑO DE MUXÍA A SANTIAGO		PLAN XERAL DE ORDENACIÓN MUNICIPAL <h1 style="text-align: center;">ZAS</h1> PLANO DE: ORDENACIÓN DE NÚCLEOS RURAIS DATA: OUTUBRO 2007 NÚCLEO: VILAR DO MATO NR-69 PARROQUIA: ZAS ANXEL L. MONTEOLIVA DIAZ ARQUITECTO ESCALA: 1/2.000	
---	--	--	--	---	--	--	--	---	--	---	--	--	--